

Придружително писмо

До Кмета на Община Търговище

Уважаеми господа с настоящето Ви съобщаваме за инвестиционното намерение на ИНДИ-91 ЕООД гр. Търговище ЕИК 202047634 и необходимостта от извършването на ОВОС .

Прилагам следните документи:

1. Информация по Приложение №2 към ч.6 от
2. НАРЕДБАТА за ОВОС- (ед. и хартиен носител)
3. Предложение за ПУП-план за строежи
4. Скици на ширите касарми ЧН
5.
6.
7.
8.
9.
10.
11.
12.
13.
14.
15.

С уважение:

Димитър Димитров - Управител

ИНДИ-91 ЕООД



Информация за преценяване на необходимостта от ОВОС

Контакт с възложителя: ИНДИ-91 ЕООД гр. Търговище, ул. Мургаш 10
управител Димитър Светланов Димитров, пълномощник Светлан
Димитров Стойчев, ЕИК 202047634. Моб. Тел. 0897565765, имейл:
nedistyl@gmail.com, лице за контакт: Светлан Стойчев

Характеристики на инвестиционното предложение:

ИНДИ-91 ЕООД е дружество , чийто основен предмет на дейност е земеделие. По-голямата част от земите са в землището на с. Стража. Това са земи, които в по-голямата си част се обработват за първи път в последните 25 години. Релефа е каменист и хълмообразен. Почвата е кафява-горска със силно присъствие на глина. РН на почвата варира от 6,5 до 7,1. Преди повече от 25 години тези земи са били засадени с лозя.

За да се използват тези земи ЕФЕКТИВНО, за каквито и да е култури е необходимо напояване- основно капково. Захранването на системата за напояване изисква постоянен източник, какъвто е изграждането на **Изравнител за напояване**

Дружеството притежава в землището на с. Стража 195дка собствени земи и над 65дка съсобствени земи.

За осъществяване на своето намерение повече от година са извършвани подготвителни мероприятия (чистене от храсти и камъни, риголване).

За да осъществи намерението си ИНДИ-91 няма да има нужда от нови или допълнителни пътища или подходи, защото ще използва съществуващите такива.

Земеделските видове работа , които ще се извършват на тези земи не изискват захранване с питейна вода. Няма необходимост от изграждане на каквато и да е преминавателна станция, тъй като дейностите , които дружеството ще извършва не дават такива отпадъци. Изграждането **Изравнител за напояване** е дългосрочно намерение , което ще доведе до намаляване , а в някои случаи и до спиране на съществуващата в момента ерозия на част от земята;

Необходимостта от ИИ се обославя от това, че за да се използват ефективно земите е необходимо напояване. В региона не съществува възможност, която да е икономически изгодна и да осигурява постоянни количества вода през поливния сезон (април- август). Връзка с други усторйствени планове и дейности по други планове- НЯМА.

Алтернатива за тези земи, според релефа на местността и съществуващите водопроводни системи няма. Местоположението на площадката и необходимата площ за временни дейности е изцяло в площта на парцел 24002 и 24003, по предложение чертеж на ПУП.

Основни процеси: 1. Изграждане на изравнител за напояване

2. Напояване

1. Изграждане на изравнителя ще бъде с площ 3 500 кв. м., обем 10 000 куб.м.

2. Напояване: ще се напояват трайни и едногодишни растения като:

- боровинка, лещица, ябълки бери, пауловния

- картофи, домати, цв.

За едногодишните култури се придвижда използването на торове и препарати, които са необходими и масово използвани в страната. За трайните насаждения се предвижда използването на такива.

Методите за селскостопанско ще бъдат изцяло съобразени с екологичните норми и изискванията на ЗУТ. Отпадъците при строителството ще се събират и извозват до областното сметище. Ще се използват природни ресурси екологично.

Няма да бъдат необходими изграждане на водопроводни системи и използване на ел. енергия, няма да се извършва какъвто и да било вид жилищно строителство, ще се изисква съгласуване на намеренията с Бас-Йоана дирекция гр. Варна за водоползването.

Местоположението на изравнителя и напояването на земите и нотариални актове за собствеността на земята ще бъдат вярху елементи от националната екологична мрежа-няма (позволява се).

Не се засягат охранителни зони на питейно-битово водоснабдяване или минерални източници.

Потенциално въздействие на инвестиционното намерение. Въздействие върху хората и тяхното здраве, земеползването, въздуха, водите, почвата не се очаква. На четвъртата година след засаждането на трайното насаждение пауловния се очаква подобряване качеството на въздуха, в следствие на биологичните особености на самото растение. **Мерки за предотвратяване** на отрицателно въздействие върху околната среда не се предвиждат, тъй като на практика инвестиционното намерение по никакъв начин не променя съществуващите условия.

03.09. 2014г.

Гр. Търговище

С уважение:

Димитър Димитров



С К И Ц А

стр. 1 от 1

№ К09531/28.03.2014 г.

№ 1+2000

на имот с номер 024070 в землието на с. СТРАЖА с ЕКАТТЕ 69599, общ. ТЕРГОВИЩЕ.

Имотът е собственост на:

1. "ИНДИ 91" ЕООД, БУАСТАТ 202047634, с. СТРАЖА, ул. "Мургаш" №10, ет.4, ап.10

Документ: Нотариален акт за продажба № 105 от 22.01.2013 г., том I, рег. 963, дело 39, вписване

Служба по вписванията, ВУ.рег.№ 293, от 22.01.2013 г., Акт № 97, том I, дело 101 от 2013 г.

Площ на имота: 13.524 дка. Начин на трайно ползване: Нива

Вид собственост: На юридически лица

Категория на земята при неполивни условия: Трета

Имотът се намира в местността "ПАНДЪКАБЪК ЧЕШМА" при граници и съседни:

№ 024069, Нива на СТОЯНКА ЦОНЕВА ДМИТРОВА

№ 024012, Полски път на Община Терговище

№ 000162, Др.водно течен. на Държавата-МОСВ

№ 024015, Нива насч. на ВЕЛИ ЮСЕИНОВ КЕХМЕДОВ

Имотът е образуван от имот № 024009.

Върху имота има следните ограничения:

66 Защитена зона за опазване на дивите птици, съгласно чл.6, ал.1, т.2 и т.3 от Закона за биологичното разнообразие. Забраняват се действия, определени със заповедта за обявяване на защитената зона и плана за управление.



Скицата съдържа 1 стр. и има сила на технически документ.

Изработил: КРАСИМИРА БЕАНОВА КРИТОВА

Главен специалист

Дата: . . . 20 г. Заверил: МАРИЯ БЕАНЧЕВА ПАНАЙТОВА

Печат: НАЧАЛНИК на Общинска служба по земеделие

С К И Ц А

№ К00530/28.08.2014 г.
и 1:2000

на инот с номер 024067 в землището на с. СТРАЖА с ЕКАТЕ 6950

Имотът е собственост на:

1. "ИНДИ 91" ЕООД, БУАСТАТ 202047634, с. СТРАЖА, ул. "Мургаш" №10, ет. 4, ап. 10

Документ: Нотариален акт за продажба № 61 от 14.12.2012 г., том XXIII, рег. 19470, дело 2116, вписване в Служба по вписванията, В. рег. № 9579, от 14.12.2012 г., Акт № 95, том XIX, дело 3673 2012 г.

Площ на инота: 13.524 дка. Начин на тръбно ползване: Нива

Вид собственост: На юридически лице

Категория на земята при непълнени условия: Трета

Имотът се намира в местността "ПАНДЪКАВК ЧЕШНА" при граници и съседни

№ 024068, Нива на Държавен поземлен фонд

№ 024015, Нива насл. на ВЕЛИ ИСЕНИНОВ КЕЖЕДЖЕ

№ 024014, Болски път на Община Търговище

№ 024012, Пълен път на Община Търговище

Имотът е образуван от инот № 024009.

Въз у имота има следните ограничения:

66 Защитена зона за опазване на дивите птици, съгласно чл. 6, ал. 1, т. 1 и ч. 4 от Закона за биологичното разнообразие. Забраняват се дейности, определени със законодателя за обявяване на защитената зона и плана за управление.



Скицата съдържа 1 стр. и има срок на валидност 24 месеца.

Наредител: РАСИМИРА ВЕЛИНОВА КРИСТОВА

Главен специалист

Дата: . 20 г. Заверил: МАРИЯ БЕЛЧЕВА ПАНAYOTOBA

Вечат

НАЧАЛНИК на Общинска служба по земеделие

С К И Ц А

№ К00529/28.08.2014 г.
М 1:2000

на имот с номер **024005** в землището на с.СТРАЖА с ЕКАТТЕ 69599, общ.ТЪРГОВИЩЕ.

Имотът е собственост на:

1. "ИНДИ 91" ЕООД, БУАСТАТ 202047634, с.СТРАЖА, ул. "Мургаш" №10, ет.4, ел.10

Документ: Нотариален акт за продажба № 167 от 01.11.2012 г., том XIX, рег. 16801, дело 1796, вписване в Служба по вписванията, Вх.рег.№ 8316, от 01.11.2012 г., Акт № 156, том XVI, дело 3137 от 2012 г.

Площ на имота: **12.026 дека.** Начин на трайно ползване: **Нива**

Вид собственост: **На юридически лица**

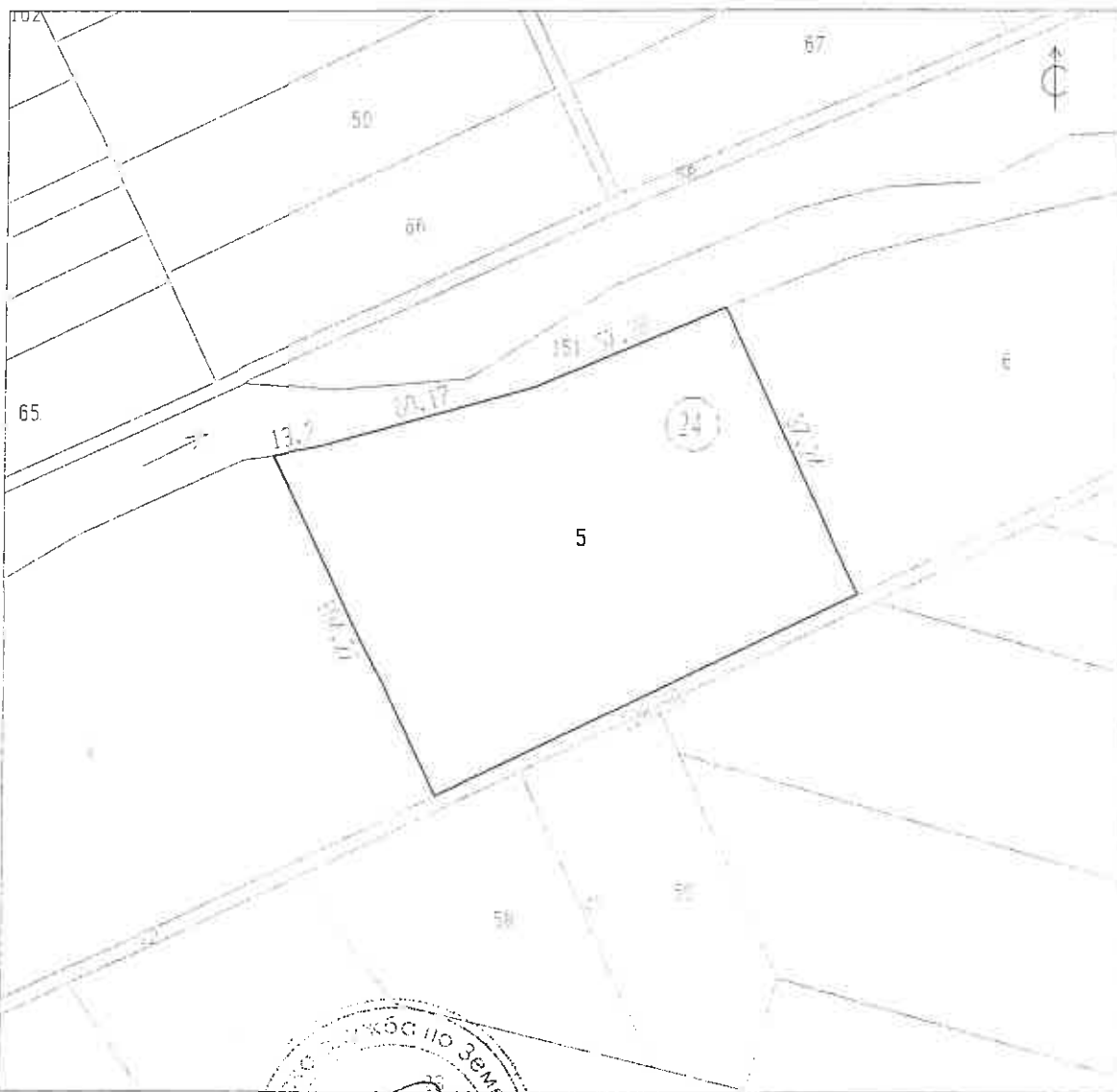
Категория на земята при изпълнени условия: **Шеста**

Имотът се намира в местността "АЧИК ААТА" при граници и съеди:

№ 024012, Полски път	на	Община Търговище
№ 024004, Нива	насл. на	АСЕН ЙОРДАНОВ ИАРИНОВ
№ 000151, Др.водно течен.	на	Държавата-НОГВ
№ 024006, Нива	насл. на	СТОЯН НИКАЙЛОВ ГЕОРГИЕВ

Върху имота има следните ограничения:

66 Защитена зона за опазване на дивите птици, съгласно чл.6, ал.1, ч.3 и ч.4 от Закона за биодиверситетното разнообразие. Забраняват се дейности, определени със заповедта за обявяване на защитената зона и плана за управление.



Снимката е създадена в съответствие с имота, съгласно владенията в писмени документи.

Изработен от: **ВАСИЛИНА БЕЛИНОВА ХРИСТОВА**

Табелен специалист

Дата: . . . 20 г. Заверена

от: **МАРИЯ БЕЛЧЕВА ПАНАЙТОВА**

Печат: **МАРИЯ БЕЛЧЕВА ПАНАЙТОВА** Началник на Общинска служба по земеделие

С К И Ц А

№ К00506/28.09.2014 г.

М 1:1000

на имот с номер 024075 в землището на с. СТРАЖА с ЕКАТТЕ 69500, общ. ТЕРПОВИНО.

Имотът е собственост на:

1. "ИНДИ 91" ЕООД, БУАСТАТ 202047634, с. СТРАЖА, ул. "Мурган" №10, ет.4, ап.10

Документ: Нотариален акт за продажба № 90 от 03.12.2012 г., том XXII, рег. 18734, дело 2010.

вписване в Служба по вписванията, Вх.рег.№ 9201, от 03.12.2012 г., Акт № 114, том XVIII, дело 3194 от 2012 г.

Площ на имота: 4.738 дка. Начин на трайно ползване: Нива

Вид собственост: На юридически лица

Категория на земята при непълнени условия: Шеста

Имотът се намира в местността "АЧИК АЛТА" при граници и съседни:

№ 024074, Нива на "ИНДИ 91" ЕООД

№ 000151, Др.водно течен. на Държавата-НССБ

№ 024008, Нива напсл. на ГЕОРГИ ДИМИТРОВ ПЕТРОВ и др.

№ 024012, Полски път на Община Терповино

Имотът е образуван от имот № 024007.



Скицата съдържа 1 стр. с нива код на земна част и нива код.

Изработила:

РАСИМИРА ВЕЛКОВА /РИСТОВА

главен специалист

Дата: . . . 20 г. Заверила:

МАРИЯ БЕЛЧЕВА /ПАНАЙОТОВ

Печат:

НАЧАЛНИК на Изпълнителна служба по земеделие

С К И Ц А

№ К00527/20.08.2014 г.

№ 024007

на илот с номер 024073 в землието на с. СТРАЖА в ЕКАТТЕ №509, общ. ТЪРПРОВЩЕ.

Имотът е собственост на:

1. "ИНДИ 91" ЕООД, БУАСТАТ 202047634, с. СТРАЖА, ул. "Мургаш" №10, ет.4, ап.10

Документ: Нотариален акт за продажба № 91 от 03.12.2012 г., том XXII, рег. 18735, дело 2011.

вписване в Служба по вписванията, Вх.рег.№ 9200, от 03.12.2012 г., Акт № 113, том XVIII, дело 3493 от 2012 г.

Площ на имота: 4.738 дка. Начин на трейно ползване: Нива

Вид собственост: На юридически лица

Категория на земята при неполовени условия: Шеста

Имотът се намира в местността "АЧИК ААТА" при граници и съседни:

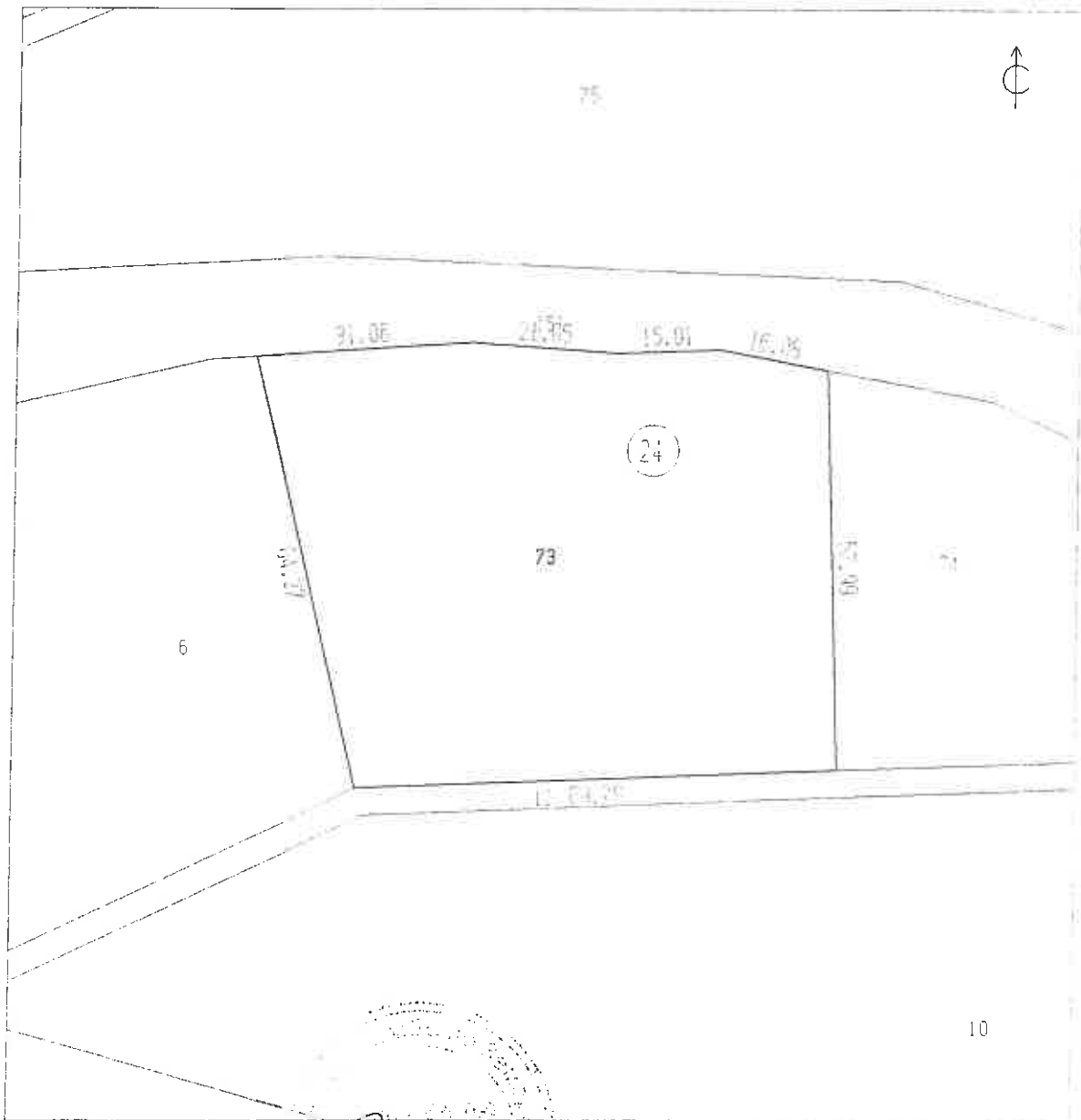
№ 024012, Полски път на Община Търпровще

№ 024006, Нива насл. на СТОЯН МИХАЙЛОВ ГЕОРГИЕВ

№ 005151, Др. водно тичане на Държавата-МОСВ

№ 024071, Нива на "ИНДИ 91" ЕООД

Имотът е образуван от илот № 024007.



Скицата съдържа 1 стр. и илюстрира на различен вид земя.

Короботила: *[Signature]* КРАМИРА БЕЛИНОВА УРИСТОРА

главен специалист

Дата: . . . 20 г. Заборил: *[Signature]* АНАРИИ БЛАЖЕВА ПАНДИТОВА

Печат: НАЧАЛНИК на Общинска служба по земеделие

С К И Ц А

№ К00532/08.08.2014 г.

М 1:2000

№ инот с номер 024010 в землището на с. СТРАЖА с ЕКАТЕНЕ 09599, общ. ТЪРГОВИЦЕ.

Имотът е собственост на:

1. "ИНДИ 91" ЕООД, БУАСТАТ 202047634, с. СТРАЖА, ул. "Мургаш" №10, ет.4, ап.10

Документ: Нотариален акт за продажба № 150 от 31.10.2012 г., том XIX, рег. 16725, дело 1781.

вписване в Служба по вписванията, Вх.рег.№ 8288, от 31.10.2012 г., Акт № 139, том XVI, дело 3120 от 2012 г.

Площ на имота: 13.518 дка. Начин на тройно посеване: Нива

Вид собственост: На юридически лица

Категория на земята при непълнени условия: Трета

Имотът се намира в местността "АЧИК ААТА" при граници и следни:

№ 024016, Нива нсл. на ЮСУФ НАСУФОВ СОНЕЖАНОВ и др.

№ 024014, Полски път на Община Търговище

№ 024012, Полски път на Община Търговище

Въздух имота има следните ограничения:

ББ Защитена зона за опазване на дивите птици, съгласно чл.б, ал.1, т.3 и т.4 от Закона за биологично разнообразие. Забраняват се дейности, определени със Заповедта за обявяване на защитените зони и плана за управление.

Имотът има договор за аренда.



Скицата съдържа 1 стр. и изработена е в 1 лист формат А4.

Изработила:

МАРИЯ СИМИРОВА БЕЛЧЕВА КРИСТОВА

технически специалист

Дата: 20 г. Звездица

МАРИЯ БЕЛЧЕВА ПИНАТОВА

Венета ЦИМАННИК на Общинска служба по земеделие

С К И Ц А

№ 000298/13.08.2014 г.
М 1:1000

на път с номер 018023 в землището на с.СТРАЖА с ЕКАТТЕ 69599, общ.ТЪРГОВИЩЕ.

Имотът е собственост на:

1. "ИНДИ 91" ЕООД, БУАСТАТ 202047634, с.СТРАЖА, ул. "Мургаш" №10, ет.4, ап.10

Документ: Нотариален акт за продажба № 186 от 11.08.2014 г., том XI, рег. 11754, дело 1281, вписване в

Служба по вписванията гр.Търговище, Вх.рег.№ 4081, от 11.08.2014 г., Акт № 14, том XII, дело 2187 от 2014 г.

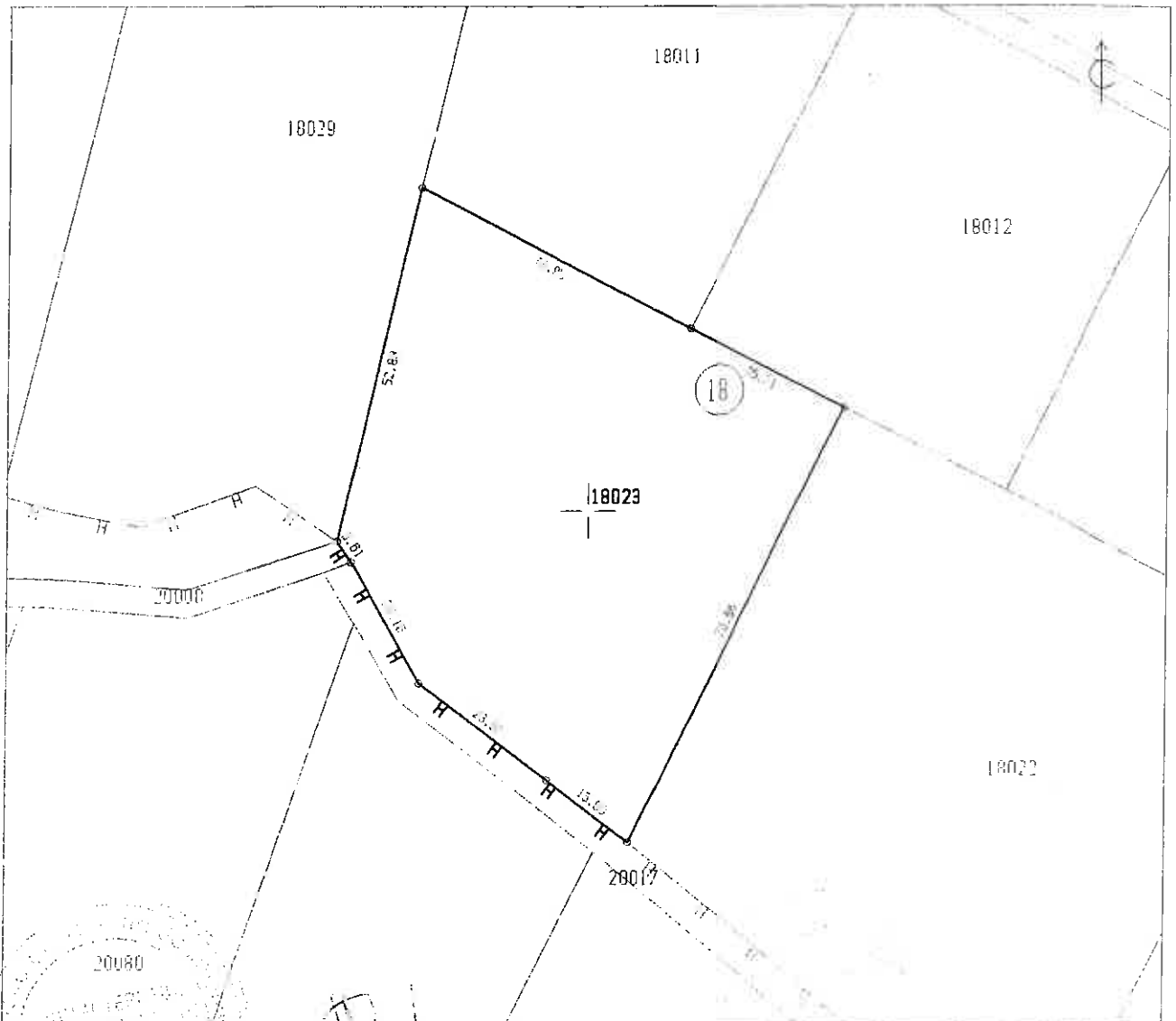
Площ на имота: 4.035 дка. Начин на трасио показване: Нива

Вид собственост: На юридически лица

Категория на земята при неполивни условия: Девета

Имотът се намира в местността "СТАРАЪК" при граници и съсед:

- | | | |
|---------------------|----|-------------------------|
| № 018022, Нива | на | БОЖИДАР СТОЯНОВ МИТОВ |
| № 018012, Нива | на | СТАНИСЛАВ ЖЕЛЕВ ПАПАЗОВ |
| № 018011, Нива | на | СТАНИСЛАВ ЖЕЛЕВ ПАПАЗОВ |
| № 018029, Нива | на | ЙОРДАН ТОДОРОВ ИЛИЕВ |
| № 020008, Полев път | на | Община Търговище |
| № 020017, Полев път | на | Община Търговище |



Скицата съдържа: 1 стр. и има срок на валидност 6 месеца.

Изработил: / инж.Г.Митев

/ "ТОП-ГЕО" ООД

Дата: 2014 г. Заверил: / МАРИЯ ПАНАЙТОВА

Печат / НАЧАЛНИК на Общинска служба по земеделие

С К И Ц А

№ 00297/13.08.2014 г.

М 1:1000

стр. 1 от 1

на площ с номер **002002** в землището на с.СТРАЖА с ЕКАТТЕ 69599, общ.ТЪРГОВИЩЕ.

Против с собственост на:

1. "ИНДИ 91" ЕООД, БУАСТАТ 202047634, с.СТРАЖА, ул. "Мургаш" №10, ет.4, кв.10

Документ: Нотариален акт за продажба № 186 от 11.08.2014 г., том XI, рег. 11754, дело 1281, вписване в

Служба по вписванията гр.Търговище, Вх.рег.№ 4081, от 11.08.2014 г., Акт № 14, том XII, дело 2187 от 2014 г.

Площ на площта: 9,088 дка. Начин на трайно ползване: Нива

Вид собственост: На юридически лица

Категория на земята при неполивни условия: Трета

Против се намира в близостта "БАЛЪК ААТА" при граници и съседи:

№ 002016, Нива насл. на МАРИЯ ДИМИТРОВА МИХАЙЛОВА и др.

№ 002006, Нива на ГЕОРГИ БОРИСОВ ГЕОРГИЕВ

№ 002085, Нива на БОЖИДАР СТОЯНОВ МИТОВ

№ 002005, Почвен път на Община Търговище

№ 002127, Нива на СТОЯН ТОМОВ АНТОВ

№ 002159, Нива на БОНКА ТОМОВА МИТКОВА

Върху нивата или следните ограничения:

1) Електропровод 20 kV. На 10 м от двете страни до крайните проводници или на 11 м от оста на електропровода, не могат да се строят сгради и съоръжения и засаждат високостеблена растителност.



Скицата съдържа 1 стр. и има срок на валидност 6 месеца.

Изработил:

/ инж. Г. Пинтев /

/ "ТОП-ГЕО" ООД /

Дата: 20 г. Заверил:

/ МАРИЯ ПАНАЙОТОВА /

Печат

/ НАЧАЛНИК на Общинска служба по земеделие /

С К И Ц А

№ 000296/13.08.2014 г.

М 1:2000

на имот с номер **022008** в землището на с.СТРАЖА с ЕКАТТЕ 69599, общ.ТЪРГОВИЩЕ.

Имотът е собственост на:

1. "ИНДИ 91" ЕООД, БУАСТАТ 202047634, с.СТРАЖА, ул. "Мургаш" №10, ет.4, ап.10

Документ: Нотариален акт за продажба № 186 от 11.08.2014 г., том XI, рег. 11754, дело 1281, вписване в

Служба по вписванията гр.Търговище, Вх.рег.№ 4081, от 11.08.2014 г., Акт № 14, том XII, дело 2187 от 2014 г.

Площ на имота: 9,837 дка. Начин на трайно ползване: Нива

Вид собственост: На юридически лица

Категория на земята при неполовни условия: Девета

Имотът се намира с площта "МЕМЕТ КОРУ" при граници и съседни:

- | | | |
|----------------------|-------|----------------------------|
| № 022098, Нива | на | РУМЕН ПЕНЧЕВ ТОТЕВ |
| № 022097, Нива | на | СТЕФКА ДИМИТРОВА ФИДАНОВА |
| № 022046, Нива | на | ЙОРДАНКА ДИМИТРОВА ИВАНОВА |
| № 022006, Нива | насл. | на НЕХКЕД ИУСТАЧОВ БУОКАОВ |
| № 022123, Полски път | на | Община Търговище |
| № 022009, Полски път | на | Община Търговище |



Скицата съдържа 1 стр. и дейн срок на валидност 6 месеца.

Изработил:	/ инж.Г.Митев /
Дата:	/ "ТОП-ГЕО" ООД /
Заверил:	/ МАРИЯ ПАНАЙОТОВА /
Печат:	/ НАЧАЛНИК на Общинска служба по земеделие /

С К И Ц А

№ 000295/13.08.2014 г.
М 1:2000

на ипот с номер 002132 в землището на с. СТРАЖА с ЕКАТТЕ 69599, общ. ТЪРГОВИЩЕ.

Ипотът е собственост на:

1. "ИНДИ 91" ЕООД, БУАСТАТ 202047634, с. СТРАЖА, ул. "Мургаш" №10, ет. 4, ап. 10

Документ: Нотариален акт за продажба № 186 от 11.08.2014 г., том XI, рег. 11754, дело 1281, вписване в Служба по вписванията гр. Търговище, Вх. рег. № 4081, от 11.08.2014 г., Акт № 14, том XI, дело 2187 от 2014 г.

Площ на ипота: 12.560 дка. Начин на трайно ползване: Нива

Вид собственост: На юридически лица

Категория на земята при неполовинни условия: Трета

Ипотът се намира в местността "БАЛЪК ААТА" при граници и съседни:

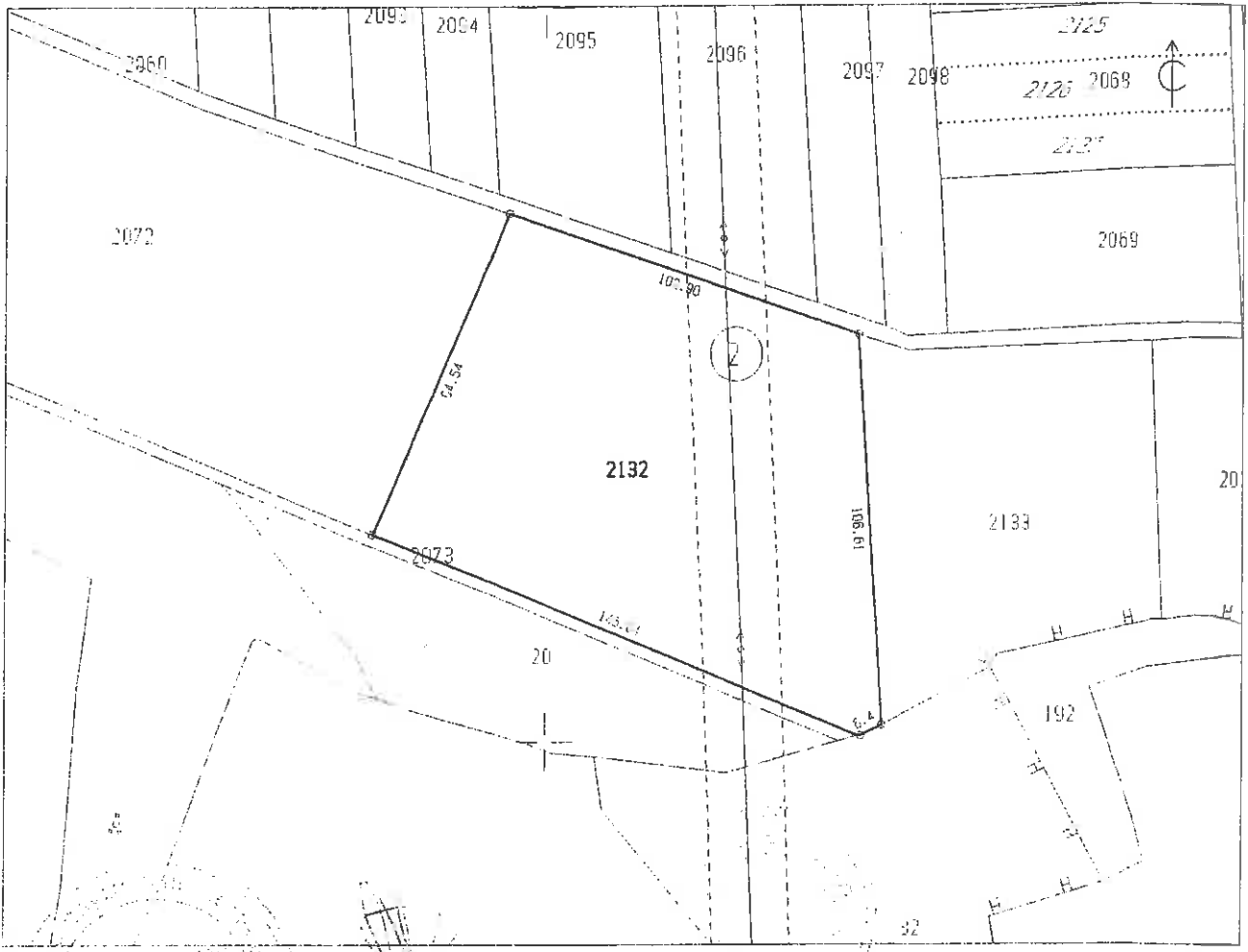
- № 002060. Полев път на Община Търговище
- № 002072. Нива насл. на ОСМАН ОГМАНОВ ИСОВ и др.
- № 002073. Полев път на Община Търговище
- № 000032. Нива на Земи по чл. 19 от ЗСПЗЗ
- № 002133. Нива на СТЕФАН ЯНАКИЕВ ЙОСИФОВ

Ипотът е образуван от ипот № 002071.

Възр ипота има следните ограничения:

- 11 Електропровод 20 KV. На 10 м от двете страни до крайните проводници или на 11 м от оста на електропровода, не могат да се строят сгради и съоръжения и засажда високостеблена растителност.

Ипотът има договор за аренда.



Скицата съдържа 18 страници и има срок на валидност 6 месеца.

Изработил:	/ инж. Г. Митев	/
Дата:	/ "ТОП-ГЕО" ООД	/
Заверил:	/ МАРИЯ ПАНАЙОТОВА	/
Печат:	/ НАЧАЛНИК на Общинска служба по земеделие	/

С К И Ц А

№ 000294/13.08.2014 г.

М 1:2000

на ипот. с номер 019064 в землището на с.СТРАЖА с ЕКАТТЕ 69599, общ.ТЪРГОВИЩЕ.

Ипотекът е собственост на:

1. "ИНДИ 91" ЕООД, БУАСТАТ 202047634, с.СТРАЖА, ул. "Мургаш" №10, ет.4, ап.10

Документ: Нотариален акт за продажба № 186 от 11.08.2014 г., том XI, рег. 11754, дело 1281, вписване в

Служба по вписванията гр.Търговище, Вх.рег.№ 4081, от 11.08.2014 г., Акт № 14, том XII, дело 2187 от 2014 г.

Площ на ипота: 13:402 дка. Начин на трайно ползване: Нива

Вид собственост: Не юридически лица

Категория на земята при непълнони условия: Четвърта

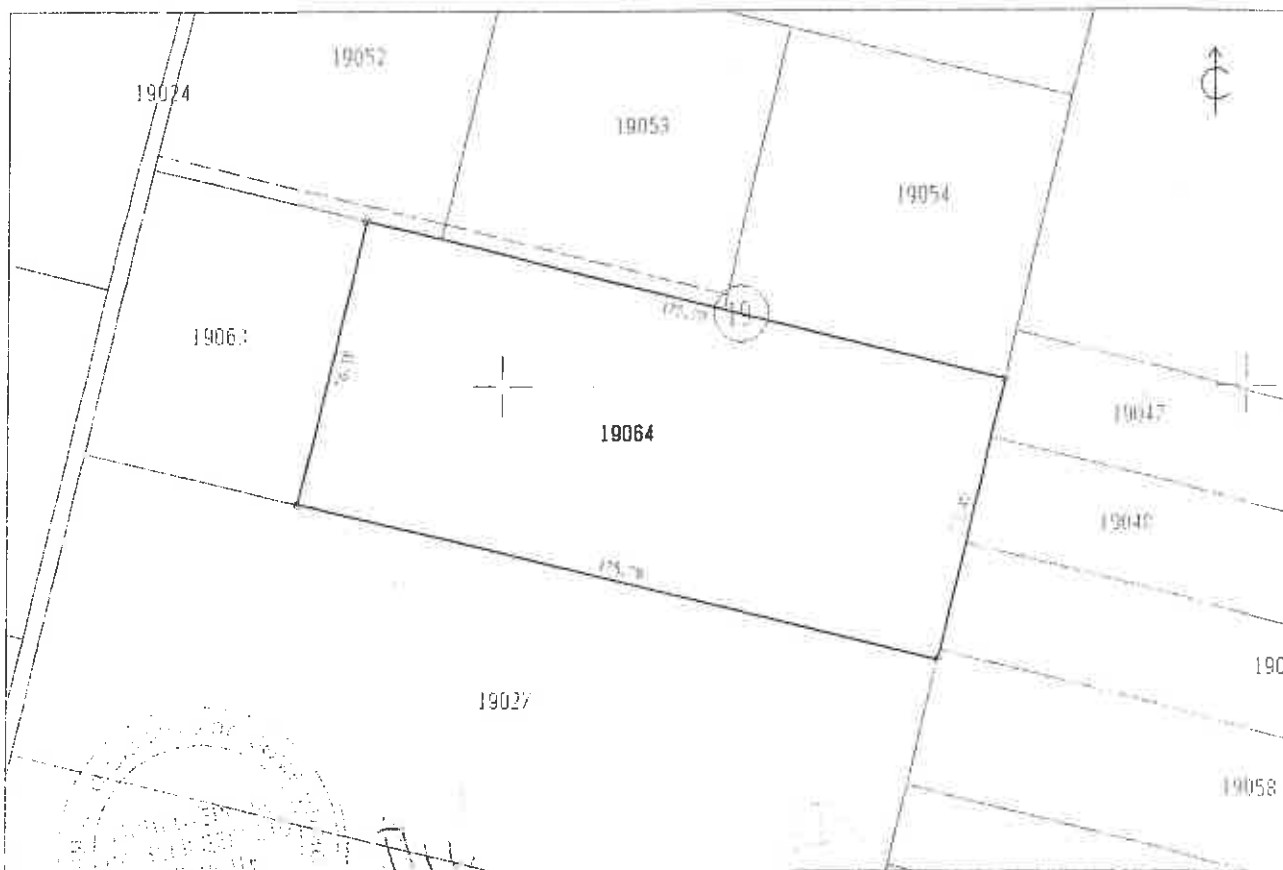
Ипотекът се намира в местността "ПАПРАНИЦА" при граници и съседи:

№ 019027, Нива	насл. на	ХРИСТО ПАВЛОВ БОНЕВ и др.
№ 019063, Нива	на	КИРЧО СТОЧНОВ МАРКОВ
№ 019052, Нива	на	ЙОРДАНКА СОТИРОВА РУЗМАНОВА
№ 019053, Нива	на	СТОЯНКА СОТИРОВА ПЕТРОВА
№ 019054, Нива	на	БОРДАН ЗААТАНОВ МАНЧЕВ и др.
№ 019047, Нива	на	РУСКА МИНЧЕВА МАРКОВА
№ 019048, Нива	на	СТОЯНКА МИНЧЕВА ГЕОРГИЕВА
№ 019049, Нива	на	ИВАНКА МАРКОВА ЦОНЕВА
№ 019058, Нива	на	ВАСИЛА ЙОРДАНОВ СТОИЛОВ и др.

Ипотекът е образуван от ипот № 019023.

Върху ипота има следните ограничения:

66 Защитена зона са опазване на дивите птици, съгласно чл.6, ал.1, т.3 и т.4 от Закона за биологичното разнообразие. Забраняват се дейности, определени със заповедта за обявяване на защитената зона и с плана за управление.



Скицата съдържа 1 стр. и има срок на валидност 6 месеца.

Изработил:

/ инж.Г.Митев /

/ "ТОП-ГЕО" ООД /

Дата:

. 20

г. Заверил:

/ МАРИЯ ПАНАЙОТОВА /

Печат

/ НАЧАЛНИК на Общинска служба по земеделие /

С К И Ц А

№ 000292/13.08.2014 г.
М 1:1000

на ипот с номер 004019 в землището на с.СТРАЖА с ЕКАТТЕ 69599, общ.ТЪРГОВИЩЕ.

Имотът е собственост на:

1. "ИНДИ 91" ЕООД, БУАСТАТ 202047634, с.СТРАЖА, ул. "Мургаш" №10, ет.4, ап.10

Документ: Нотариален акт за продажба № 186 от 11.08.2014 г., том XI, рег. 11754, дело 1281, вписване в Служба по вписванията гр.Търговище, Вх.рег.№ 4081, от 11.08.2014 г., Акт № 14, том XII, дело 2187 от 2014 г.

Площ на имота: 5.531 дка. Начин на трайно ползване: Нива

Вид собственост: На юридически лица

Категория на земята при непълни условия: Шеста

Имотът се намира в местността "ЗАИМ ЧЕШМА" при граници и съседи:

- № 004017, Нива на РАЙНА СТОЙНЕВА СТОЯНОВА
- № 004007, Нива на МИЛАН АТАНАСОВ КАМЕВ
- № 004006, Нива насл. на МАНАСИ АПОСТОЛОВ ИМИЕС
- № 004016, Нива насл. на СТОЯН СТАНИШКОВ ТОДОРОВ
- № 004020, Нива на МИЛКА МЕТОДИЕВА ВЕЛИНОВА

Имотът е образуван от имот № 004014.

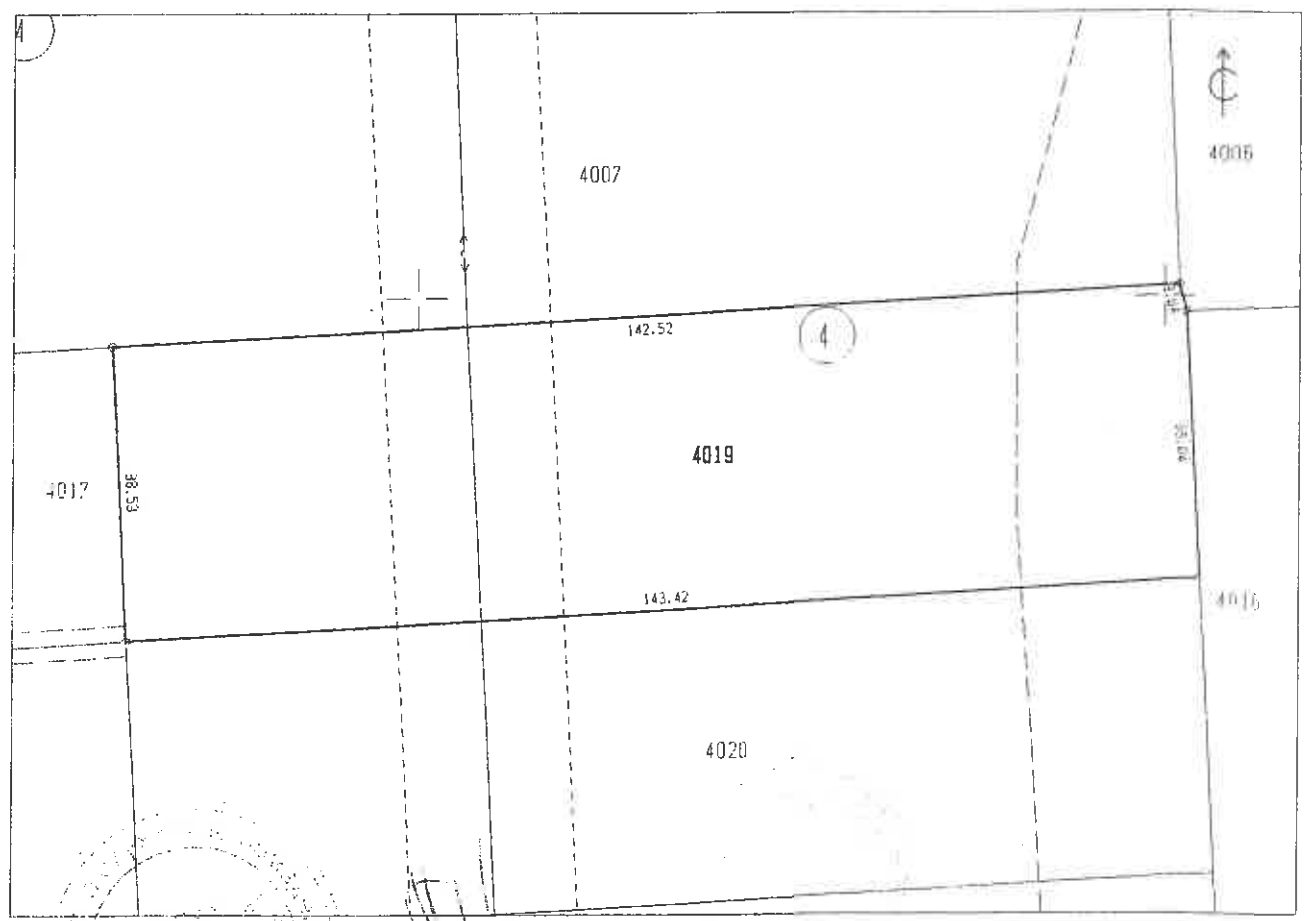
Върху имота има следните ограничения:

- 1) Електропровод 20 KV. На 10 м от двете страни до крайните проводници или на 11 м от оста на електропровода, не могат да се строят сгради и съоръжения и засажда високостеблена растителност.

Право на преминаване през имот № 004017.

Право на преминаване през имот № 004018.

Имотът има договор за аренда.



Скицата съдържа 1 стр. и има срок на валидност 6 месеца.

Изработил: / инж. Г. Митев /
 / "ТОП-ГЕО" ООД /
 Дата: 20 г. Проверил: / МАРИЯ ПАНАЙОТОВА /
 Печат: / НАЧАЛНИК на Общинска служба по земеделие /

С К И Ц А

№ 000291/13.08.2014 г.
М 1:500

на имот с номер 024055 в землището на с. СТРАЖА с ЕКАТТЕ 69549, общ. ТЪРГОВИЩЕ.

Имотът е собственост на:

1. "ИНДИ 91" ЕООД, БУАСТАТ 202047634, с. СТРАЖА, ул. "Мургаш" №10, ет.4, ап.10

Документ: Нотариален акт за продажба № 186 от 11.08.2014 г., том XI, рег. 11754, дело 1281, вписване в Служба по вписванията гр.Търговище, Вх.рег.№ 4081, от 11.08.2014 г., Акт № 14, том XII, дело 2187 от 2014 г.

Площ на имота: 1.000 дка. Начин на трайно ползване: Лозе

Вид собственост: На юридически лица

Категория на земята при неполивни условия: Трета

Имотът се намира в местността "АЧИК ААТА" при граници и съседи:

№ 024056, Лозе	на	БОЖИДАР СТОЯНОВ НИТОВ
№ 000173, Местен път	на	Община Търговище
№ 024026, Полски път	на	Община Търговище
№ 024025, Лозе	на	ХАРАЛАМПИ СТОЙКАОВ ПЕТРОВ

Имотът е образуван от имот № 024034.

Върху имота има следните ограничения:

86 Защитена зона за опазване на дивите птици, съгласно чл.6, ал.1, т.3 и т.4 от Закона за биологичното разнообразие. Забраняват се дейности, определени със заповедта за обявяване на защитената зона и с плана за управление.

81 Трайните насаждения да се опазват и стопанисват в съответствие с чл.18 от ЗСПЗЗ до изтичане на амортизационния срок.



Скицата е действителна в срок на валидност 6 месеца.

Изработил:	/ инж. Г. Митев	/
	/ "ТОП-ГЕО" ООД	/
Датум:	/ 29.08.2014	/
Заверил:	/ НАРИЯ ПАНАЙОТОВА	/
Печат:	/ НАЧАЛНИК на Общинска служба по земеделие	/

С К И Ц А

№ Ф00290/13.08.2014 г.
М 1:1000

на имот с номер 017009 в землището на с.СТРАЖА с ЕКАТТЕ 69599, общ.ТЪРГОВИЩЕ.

Имотът е собственост на:

1. "ИНДИ 91" ЕООД, БУАСТАТ 202047634, с.СТРАЖА, ул. "Мургаш" №10, ет.4, ап.10

Документ: Нотариален акт за продажба № 186 от 11.08.2014 г., том X1, рег. 11754, дело 1281, вписване в

Служба по вписванията гр.Търговище, Вх.рег.№ 4081, от 11.08.2014 г., Акт № 14, том X11, дело 2187 от 2014 г.

Площ на имота: 3.990 дка. Начин на трайно ползване: Нива

Вид собственост: На юридически лице

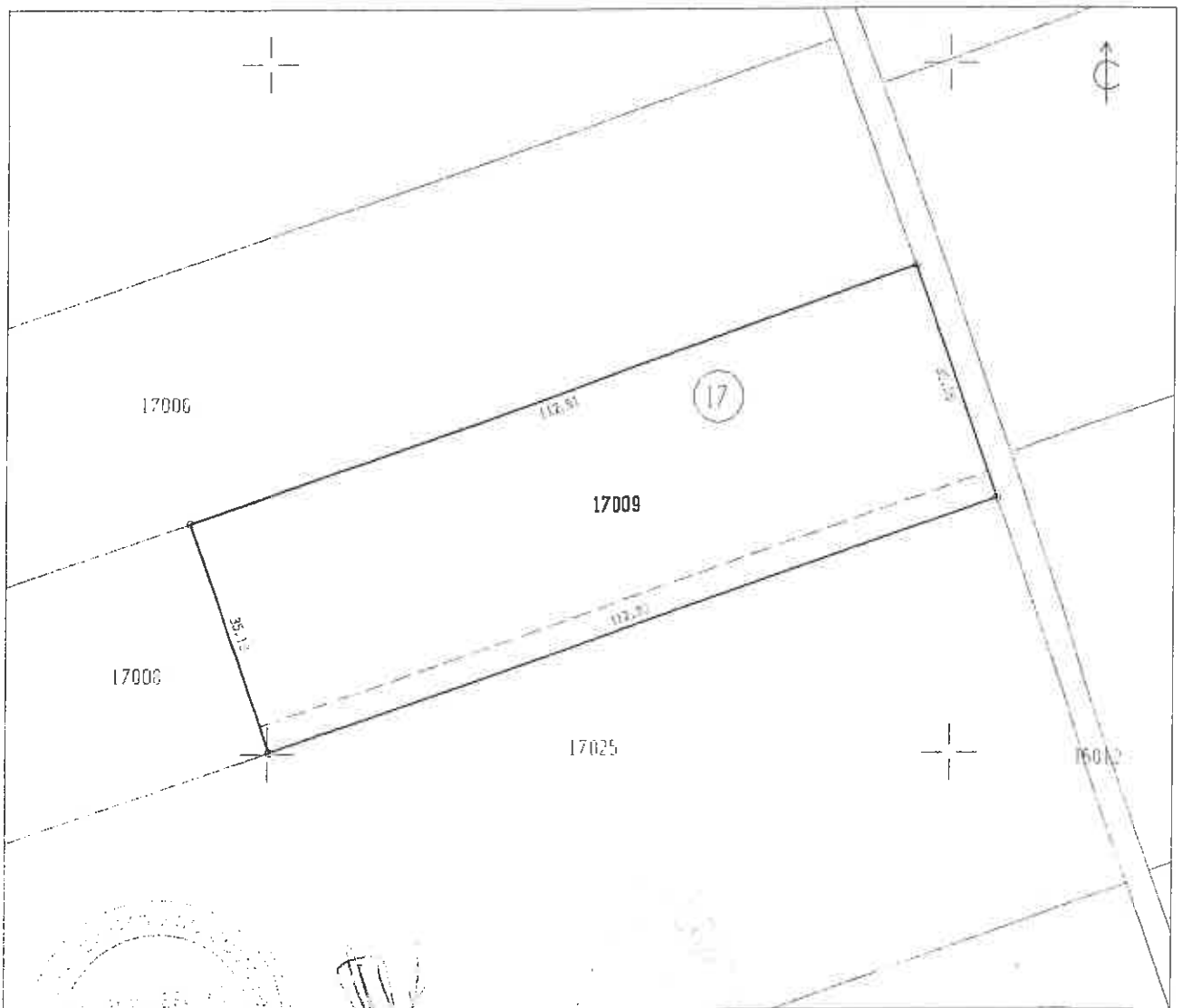
Категория на земята при неполиени условия: Трета

Имотът се намира в местността "КУРТ ЧАИР" при граници и съседи:

- № 017008, Нива на Държавен поземлен фонд
- № 017006, Нива насл. на ВАСИЛ МАРИНОВ ПЕНЧЕВ
- № 016012, Полски път на Община Търговище
- № 017025, Нива на "ЕЛЕНА ГРУП" ЕООД

Имотът е образуван от имот № 017007.

Право на преминаване за имот № 017008.



Скицата съдържа 1 стр. и има срок на валидност 6 месеца.

Изработил:	/ инж.Г.Митев /
Дата:	/ "ТОП-ГЕО" ООД /
Извършил:	/ МАРИЯ ПАНАЙОТОВА /
Печат:	/ НАЧАЛНИК на Общинска служба по земеделие /

С К И Ц А

№ 00289/13.08.2014 г.
М 1:1000

на илот с номер 001046 в землището на с.СТРАЖА с ЕКАТТЕ 69599. общ.ТЪРГОВИЩЕ.

Имотът е собственост на:

1. "ИНДИ 91" ЕООД, БУАСТАТ 202047634, с.СТРАЖА, ул. "Мургаш" №10, ет.4, ап.10

Документ: Нотариален акт за продажба № 186 от 11.08.2014 г., том XI, рег. 11754, дело 1281, вписване в

Служба по вписванията гр.Търговище, Вх.рег.№ 4081, от 11.08.2014 г., Акт № 14, том XII, дело 2187 от 2014 г.

Площ на имота: 3.500 дка. Начин на трайно ползване: Нива

Вид собственост: На юридически лица

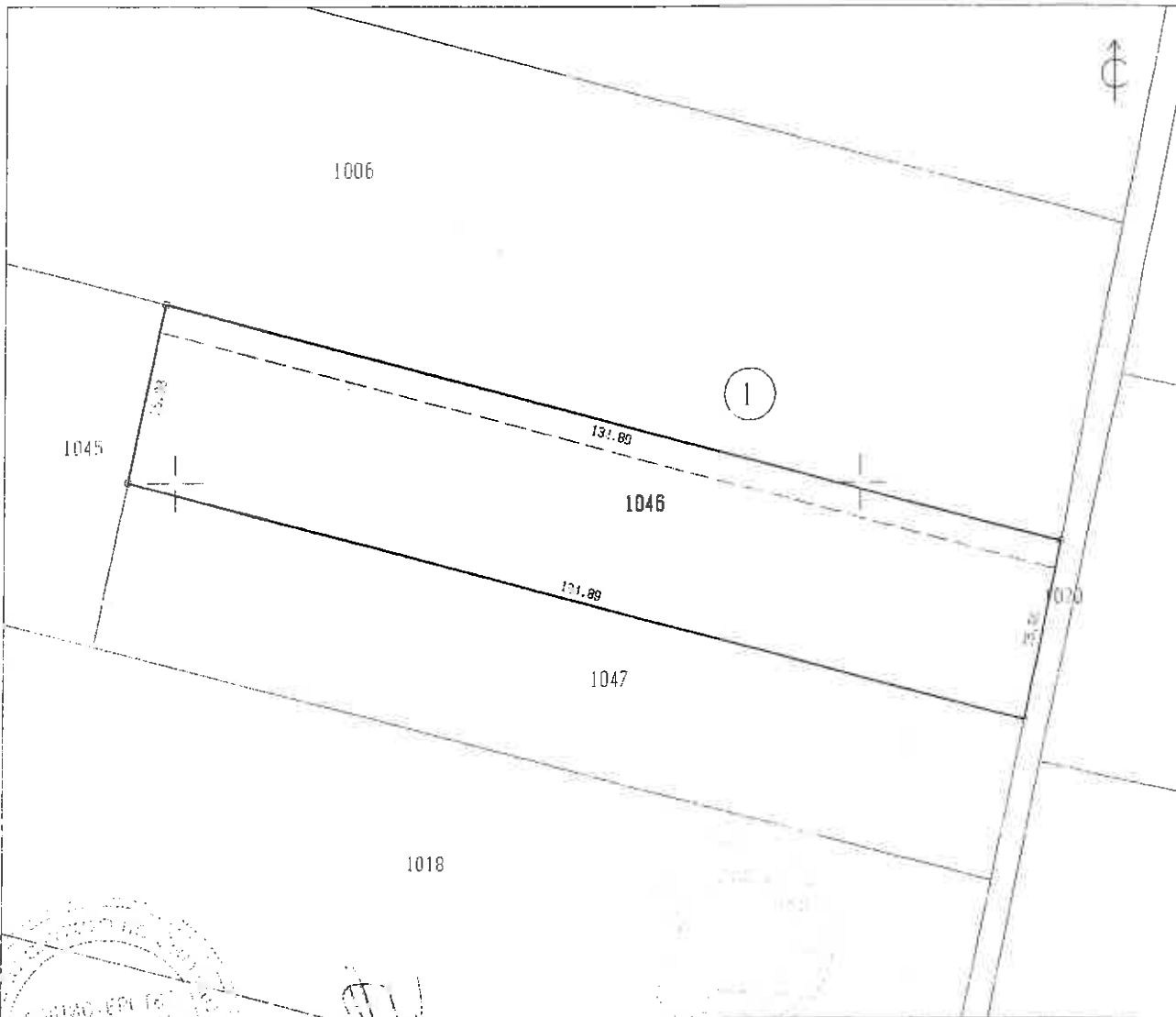
Категория на земята при неполовни условия: Трета

Имотът се намира в местността "РАМИЦА" при граници и съседни:

- | | | |
|----------------------|----|----------------------------|
| № 001045. Нива | на | БОЖИДАР СТОЯНОВ МИТОВ |
| № 001006. Нива | на | СТАМЕНА СТОЯНОВА МИТЕВА |
| № 001020. Полски път | на | Община Търговище |
| № 001047. Нива | на | СТОЙНА АТАНАСОВА НАЙДЕНОВА |

Имотът е образуван от илот № 001007.

Права на пренасяване за илот № 001045.



Скачана седища 1 стр. и има срок на валидност 6 месеца.

Изработил:	/ инж. Г. Митев	/
	/ "ТОП-ГЕО" ООД	/
Дата:	/ МАРИЯ ПАНАЙОТОВА	/
Заверил:	/ НАЧАЛНИК на Общинска служба по земеделие	/
Печат		

С К И Ц А

№ 000288/13.08.2014 г.
М 1:2000

на имот с номер **006025** в землището на с.СТРАЖА с ЕКАТТЕ 69599, общ.ТЪРГОВИЩЕ.

Имотът е собственост на:

1. "ИНДИ 91" ЕООД, БУАСТАТ 202047634, с.СТРАЖА, ул. "Мургаш" №10, ет.4, ап.10

Документ: Нотариален акт за продажба № 186 от 11.08.2014 г., том XI, рег. 11754, дело 1281, вписване в Служба по вписванията гр.Търговище, Вх.рег.№ 4081, от 11.08.2014 г., Акт № 14, том XII, дело 2187 от 2014 г.

Площ на имота: 18.123 дка. Начин на трезно ползване: Нива

Вид собственост: На юридически лица

Категория на земята при неполивни условия: Четвърта(3.623) Трета(14.500)

Имотът се явява в местността "КОДЖА ЧАИР" при граници и съсед:

№ 006022. Нива	насл. на	НАНАСИ АПОСТОЛОВ ИЛИЕВ
№ 006013. Пясъчен път	на	Община Търговище
№ 006055. Нива	на	"ПАПИ-М 94" ЕООД
№ 006026. Нива	насл. на	ХАРАЛАМПИ СТОЙКОВ ПЕТРОВ
№ 006041. Нива	на	СТЕФАНКА АСЕНОВА СТАНЧЕВА
№ 006040. Нива	на	БОЖИДАР СТОЯНОВ МИТОВ

Имотът има договор за аренда.



Скицата съдържа 1 стр. и има срок на валидност 6 месеца.

Изработил:	/ инж.Г.Митев	/
Дата:	/ "ТОП-ГЕО" ООД	/
Заверил:	/ НАРИЯ ПАНАЙОТОВА	/
Печат:	/ НАЧАЛНИК на Общинска служба по земеделие	/

С К И Ц А

№ 000787/13.08.2014 г.
М 1:3000

на ипот с номер 016027 в землището на с.СТРАЖА с ЕКАТТЕ 69599, общ.ТЪРГОВИЩЕ.

Имотът е собственост на:

1. "ИНДИ 91" ЕООД, БУАСТАТ 202047634, с.СТРАЖА, ул. "Мургаш" №10, ет.4, ап.10

Документ: Нотариален акт за продажба № 186 от 11.08.2014 г., том XI, рег. 11754, дело 1281, вписване в Служба по вписванията гр.Търговище, Вх.рег.№ 40В1, от 11.08.2014 г., Акт № 14, том XII, дело 2187 от 2014 г.

Площ на имота: 13.576 дка. Начин на трайно ползване: Нива

Вид собственост: На юридически лица

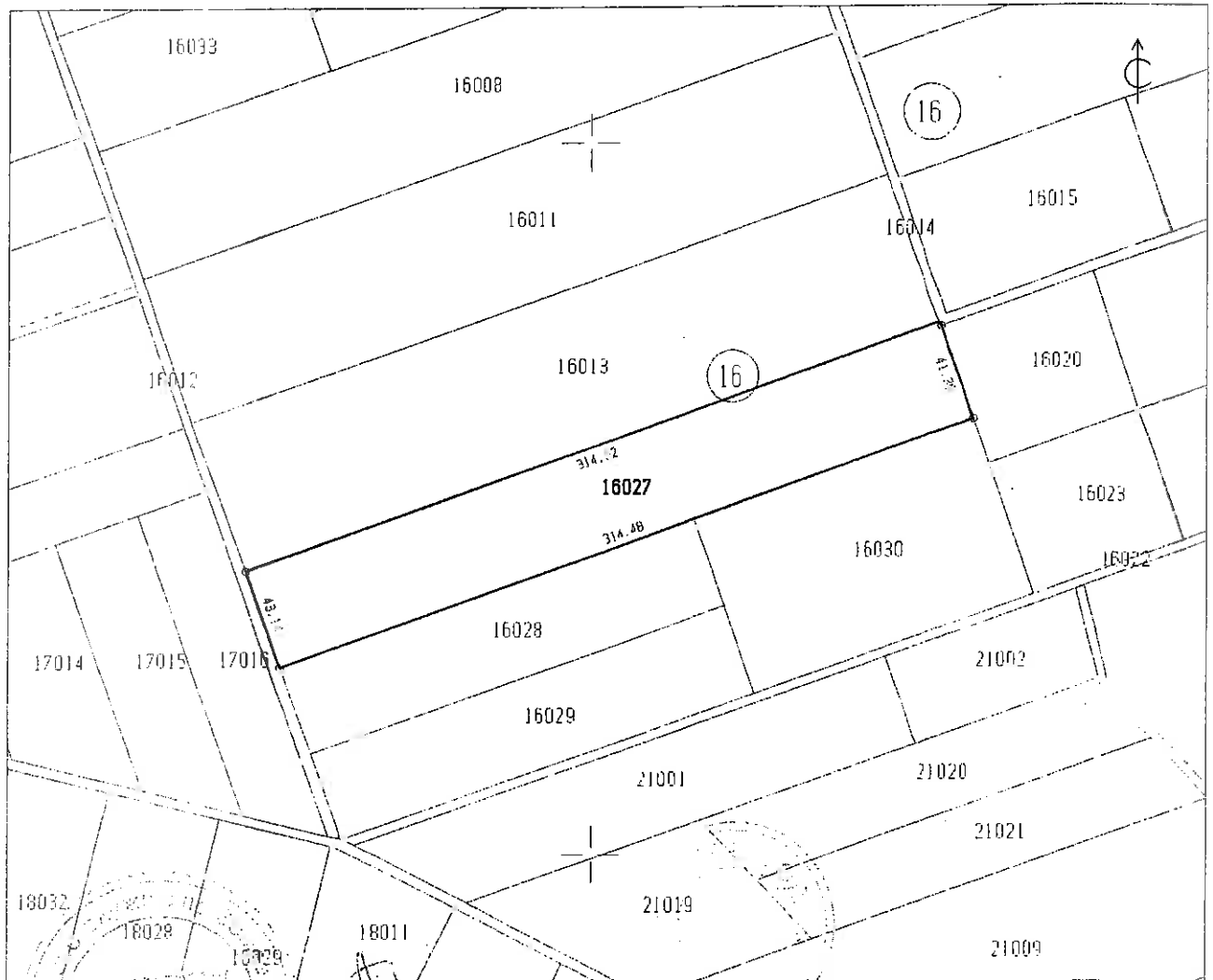
Категория на земята при неполивни условия: Трета

Имотът се намира в местността "БАТАКАЛЪК" при граници и съседи:

№ 016030, Нива	на	СТАНИСЛАВ ЖЕЛЕВ ПАПАЗОВ
№ 016028, Нива	на	СТАНИСЛАВ ЖЕЛЕВ ПАПАЗОВ
№ 016012, Полски път	на	Община Търговище
№ 016013, Нива	насл. на	СТЕФАН ИАНОВ МААДЕНОВ
№ 016014, Полски път	на	Община Търговище
№ 016020, Нива	на	МИНЧО МИЛАНОВ СТОИМЕНОВ

Имотът е образуван от ипот № 016021.

Имотът има договор за аренда.



Скицата е действителна. Ипот е в сила срок на валидност 6 месеца.

Изработил: / инж. Г. Митев /
 / "ТОП-ГЕО" ООД /
 Дата: 20.08.2014 г. Заверил: / МАРИЯ ПАНАЙОТОВА /
 Печат: / НАЧАЛНИК на Общинска служба по земеделие /

С К И Ц А

№ 000286/13.08.2014 г.
 М 1:1000

на имот с номер 005018 в землището на с.СТРАЖА с ЕКАТТЕ 69599, общ.ТЪРГОВИЩЕ.

Имотът е собственост на:

1. "ИНДИ 91" ЕООД, БУАСТАТ 202047634, с.СТРАЖА, ул. "Мургаш" №10, ет.4, ап.10

Документ: Нотариален акт за продажба № 186 от 11.08.2014 г., том XI, рег. 11754, дело 1281, вписване в Служба по вписванията гр.Търговище, Вх.рег.№ 4081, от 11.08.2014 г., Акт № 14, том XII, дело 2187 от 2014 г.

Площ на имота: 3.713 дка. Начин на трайно ползване: Нива

Вид собственост: На юридически лица

Категория на земята при неполивни условия: Трета

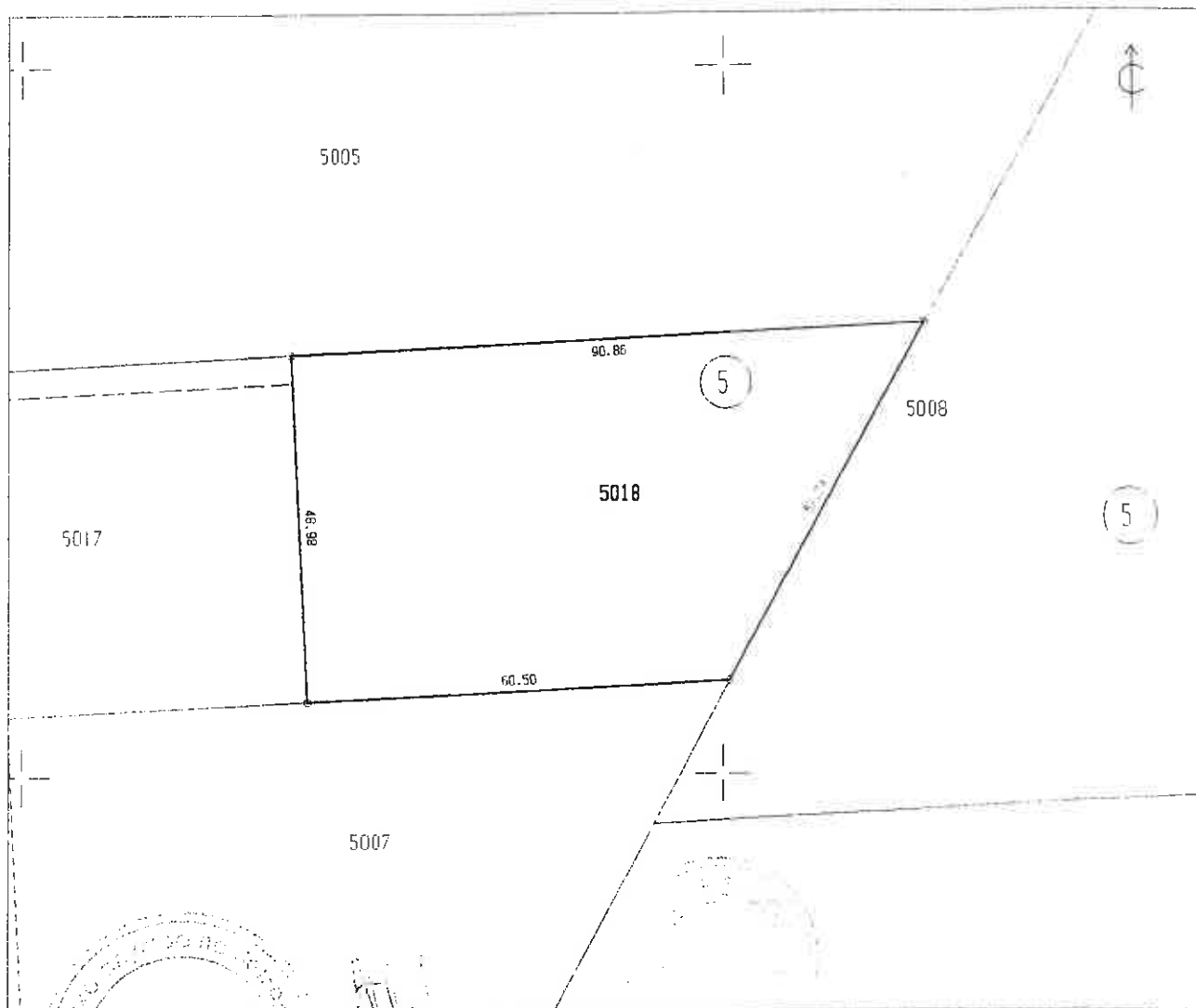
Имотът се намира в местността "ЗАИМ ЧЕШМА" при граници и съседни:

- № 005017. Нива по ЦЕНКА АСЕНОВА ГРУЕВА и др.
- № 005007. Нива насл. на ЦЕКО ЗАХАРИЕВ ИВАНОВ и др.
- № 005008. Нива на МЕХМЕД МЕХМЕДОВ МЕХМЕДОВ
- № 005005. Нива насл. на ДИМИТЪР ИЛИЕВ ПАНАГОНОВ


Имотът е образуван от имот № 005006.

Право на приемане през имот № 005016.

Право на приемане през имот № 005017.



Скицата съдържа 1 стр. и не изисква срок на валидност 0 месеца.

Дата: 20.08.2014 г. Заверил:  Печат

/ инж. Г. Митев /
 / "ТОП-ГЕО" ООД /
 / МАРИЯ ПАНАЙОТОВА /
 / НАЧАЛНИК на Общинска служба по земеделие /

С К И Ц А

№ 000385/13.08.2014 г.
М 1:2000

на мот с номер 004005 в землището на с.СТРАЖА с ЕКАТТЕ 69599, общ.ТЪРГОВИЩЕ.

Имотът и собственост на:

1. "ИНДИ 91" ЕООД, БУАСТАТ 202047634, с.СТРАЖА, ул. "Мургаш" №10, ет.4, ап.10

Документ: Нотариален акт за продажба № 186 от 11.08.2014 г., том XI, рег. 11754, дело 1281, вписване в Служба по вписванията гр.Търговище, Вх.рег.№ 4081, от 11.08.2014 г., Акт № 14, том XII, дело 2187 от 2014 г.

Площ на мота: 21.989 дка. Начин на трайно ползване: Нива

Вид собственост: На юридически лица

Категория на земята при неполивни условия: Трета

Имотът се намира в местността "ЗАИМ ЧЕШМА" при граници и съсед:

№ 004000. Нива насл. на МАНАСИ АПОСТОЛОВ НАМЕВ

№ 000046. Път 17 км. на Община Търговище

№ 004004. Полски път на Община Търговище

№ 004022. Нива насл. на ПЕТЪР КРЪГТЕВ СПАСОВ

Имотът има договор за аренда.



Скицата съдържа 1 лист и нито срок на валидност 6 месеца.

Изработил:

/ инж.Г.Митев

/ "ТОП-ГЕО" ООД

Дата:

29.08.2014 г.

Проверил:

/ МАРИЯ ПАНАЙОТОВА

Печат

/ НАЧАЛНИК на Общинска служба по земеделие