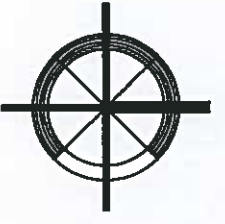
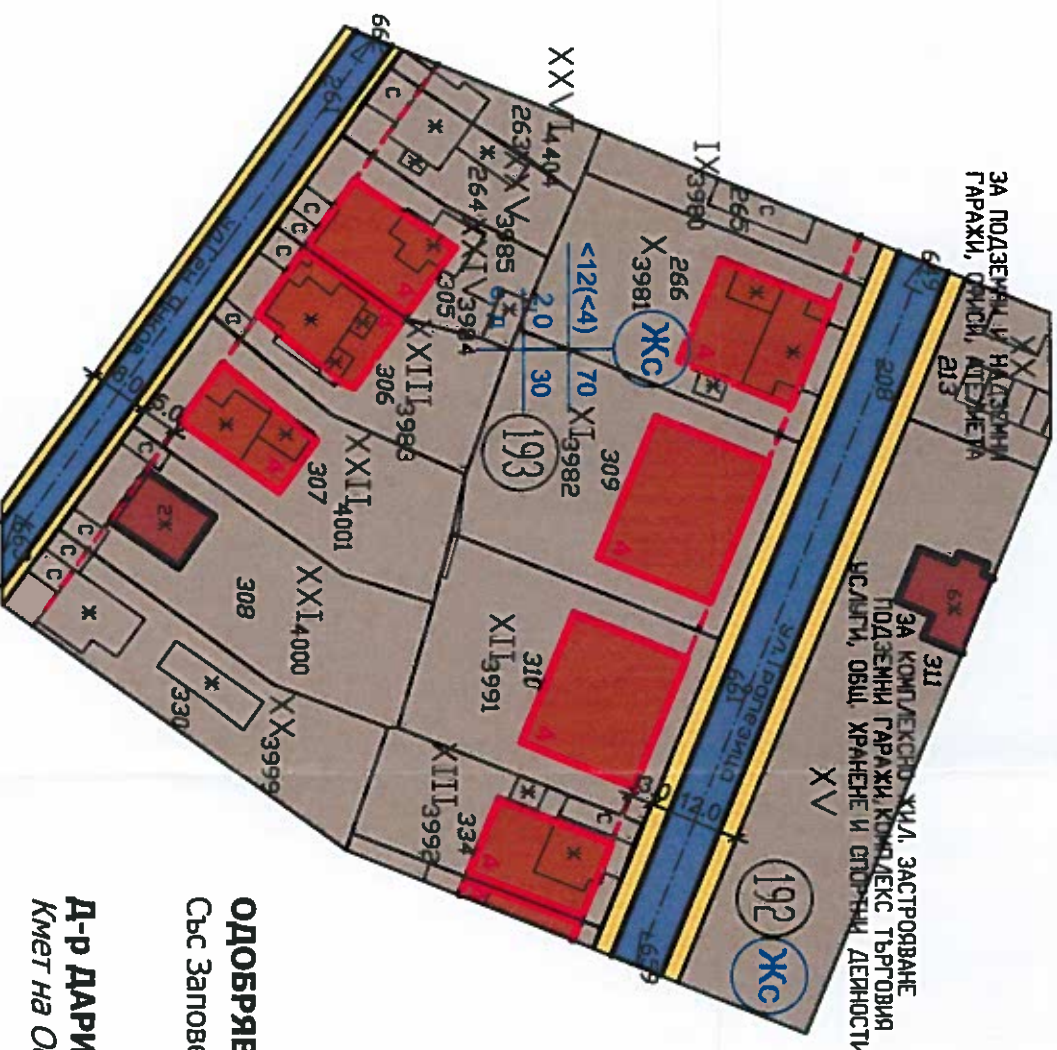

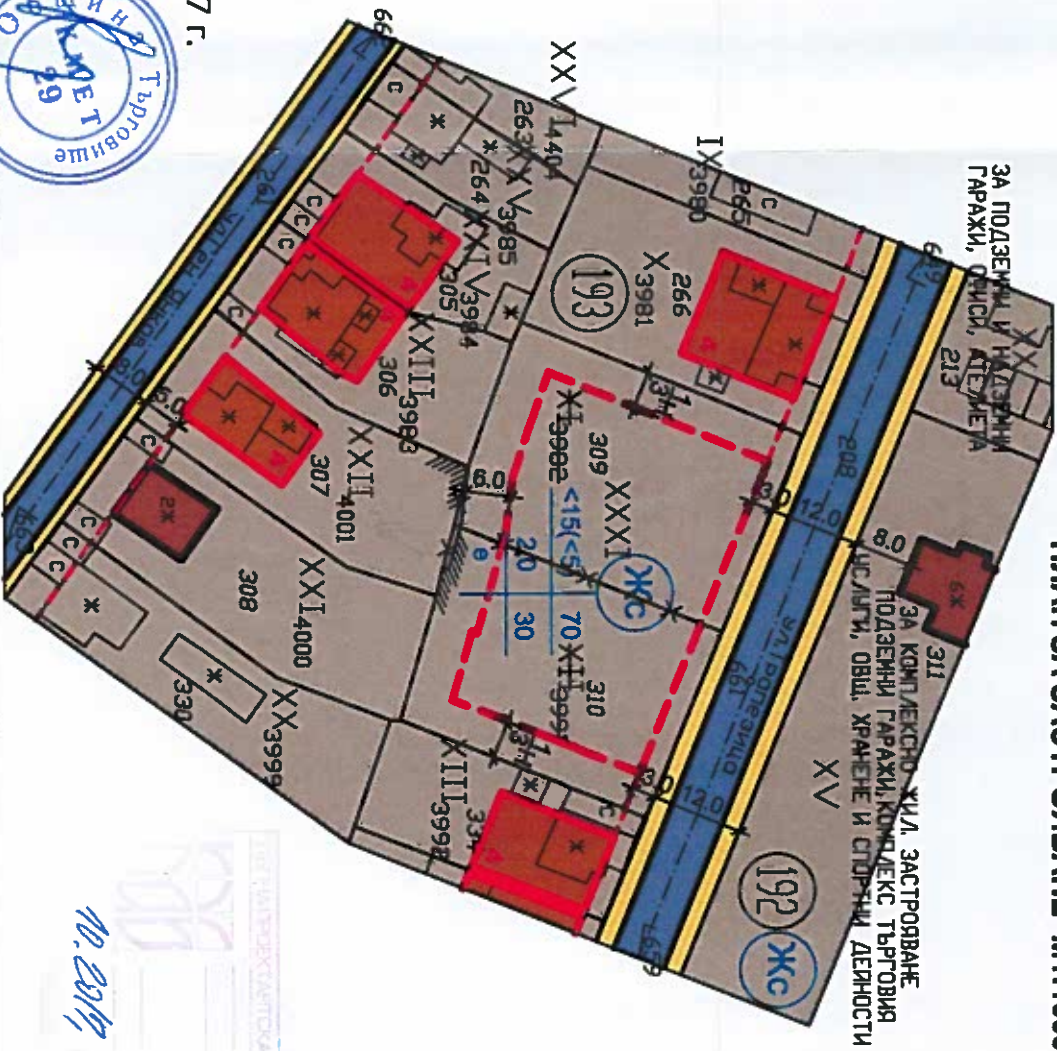


ПУЛ-ПРЗ за УПИ Х13982, УПИ Х113991 и УПИ ХХ14001 кв.193 гр.Търговище
ПЛАН ЗА ЗАСТРОЯВАНЕ М1:1000



ОДОБРЯВАМ
Със Заповед № 3-0-61/06.12.2017 г.
Д-р ДАРИН ДИМИТРОВ
Кмет на Община Търговище

ЧАСТИЧНО ИЗМЕНЕНИЕ на ПУЛ-ПРЗ за
УПИ Х13982, УПИ Х113991 и УПИ ХХ14001 кв.193 гр.Търговище
ПЛАН ЗА ЗАСТРОЯВАНЕ М1:1000



№ 2017
ИЗМЕНЕНИЕ
СЪС ЗАПОВЕД № 3-0-61/06.12.2017 г.
Д-р ДАРИН ДИМИТРОВ
Кмет на Община Търговище

| Номер на квартал | Номер на поземлен имот и/или урегулиран поземлен имот | Устройствена зона | Поземлен имот с установено предназначение | Височина в м. (Етажност) | | | Градостроителни параметри | | | Начин на застрояване | | | Забележка |
|------------------|---|-------------------|---|--------------------------|------------|------------------|-----------------------------------|------------------------------------|--------------------------|----------------------|--------------------------|--------------|-----------|
| | | | | Задължителна | Максимална | Възможна "от-до" | Плътност на застрояване (Пзастр.) | Интензивност на застрояване (Кинт) | Минимална озеленена площ | Свободно - е | Свързано в два имота - д | Свързано - с | |
| 1 | 2 | 3 | 4 | 5 | 6 | 7 | 8 | 9 | 10 | 11 | 12 | 13 | 14 |
| 193 | X13982 | ЖС | | | <12(<4) | | 70 | 2,0 | 30 | • | | | |
| 193 | X113991 | ЖС | | | <12(<4) | | 70 | 2,0 | 30 | • | | | |

| Номер на квартал | Номер на поземлен имот и/или урегулиран поземлен имот | Устройствена зона | Поземлен имот с установено предназначение | Височина в м. (Етажност) | | | Градостроителни параметри | | | Начин на застрояване | | | Забележка |
|------------------|---|-------------------|---|--------------------------|------------|------------------|-----------------------------------|------------------------------------|--------------------------|----------------------|--------------------------|--------------|-----------|
| | | | | Задължителна | Максимална | Възможна "от-до" | Плътност на застрояване (Пзастр.) | Интензивност на застрояване (Кинт) | Минимална озеленена площ | Свободно - е | Свързано в два имота - д | Свързано - с | |
| 1 | 2 | 3 | 4 | 5 | 6 | 7 | 8 | 9 | 10 | 11 | 12 | 13 | 14 |
| 193 | XXXI | ЖС | | | <15(<5) | | 70 | 2,0 | 30 | • | | | |



ЖС - Жилищна устройствена зона с преобладаващо застрояване със средна височина - ЖС
- обслужваща улица
- тротоари

запазваща се жилищна сграда
нова жилищна сграда
ограничителна линия на застрояване
външна ограничителна линия на застрояване

ПРОЕКТАНТ:
арх. Вишка Стоянова

ЧЕРТЕЖ: План за застрояване и Изменение на ПЗ
ФАЗА: Окончателен проект
ЧАСТ: ПУЛ-ПРЗ

МАЩАБ: 1 : 1000
ЧЕРТЕЖ №: 1/1
ДАТА: 10.2017 г.

ВЪЗЛОЖИТЕЛ:
"ПЕТРОВИ-2011" ООД гр.Търговище

ОБЕКТ: ЧАСТИЧНО ИЗМЕНЕНИЕ на ПУЛ-ПРЗ за УПИ Х13982, УПИ Х13991 и УПИ ХХ14001 кв.193 гр.Търговище

МЕСТОПОЛОЖЕНИЕ: гр.Търговище ул."Трапезица" № 47 и №49 и ул."Ген Янков" № 157

"АДАПТ" ЕООД гр.Търговище
ул. "Преслав" 2, вадер. lang@adv.bg, 0801 62241; 0878017511
УПРАВИТЕЛ: инж. Тодорка Димитрова