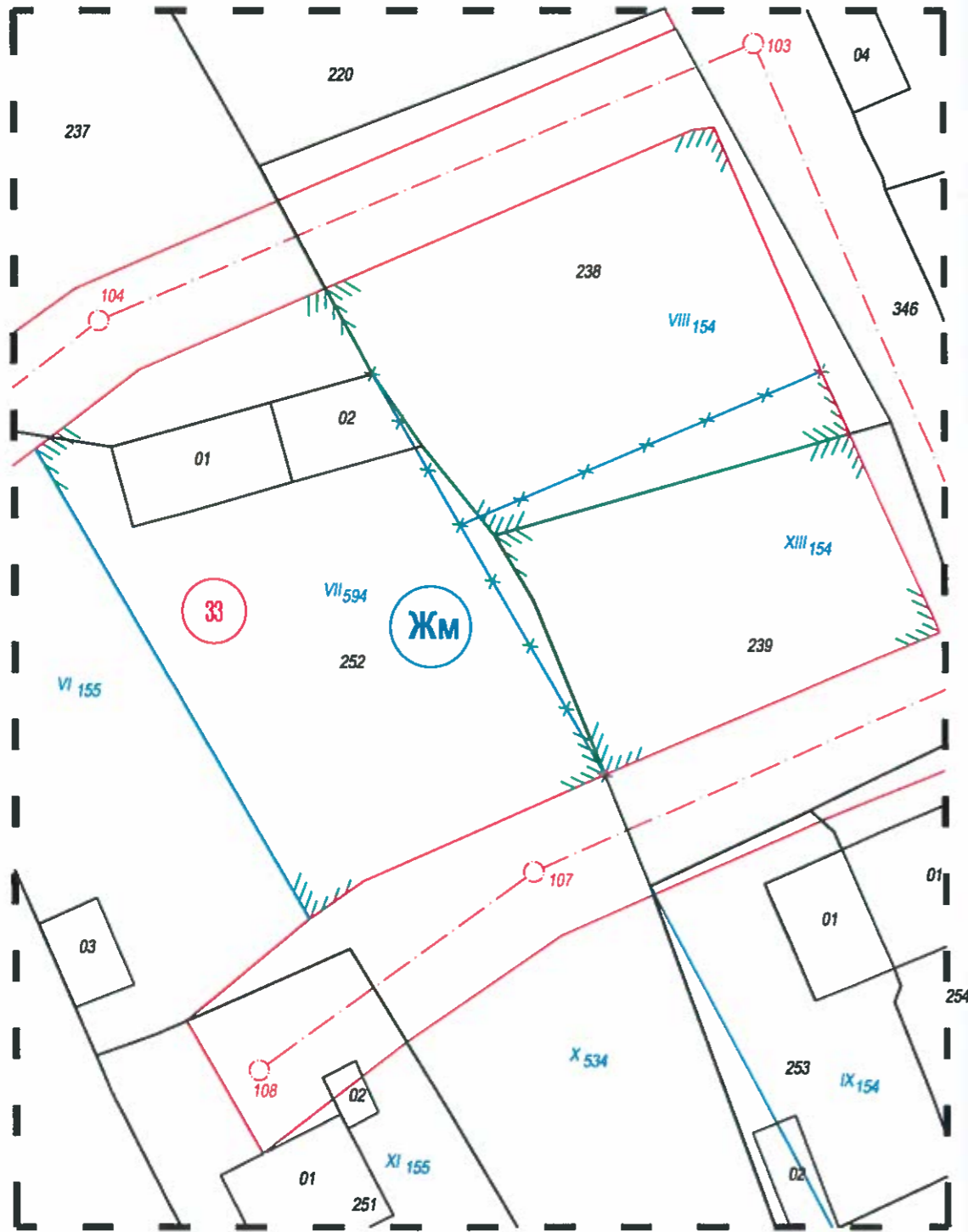


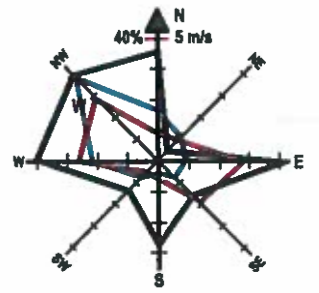
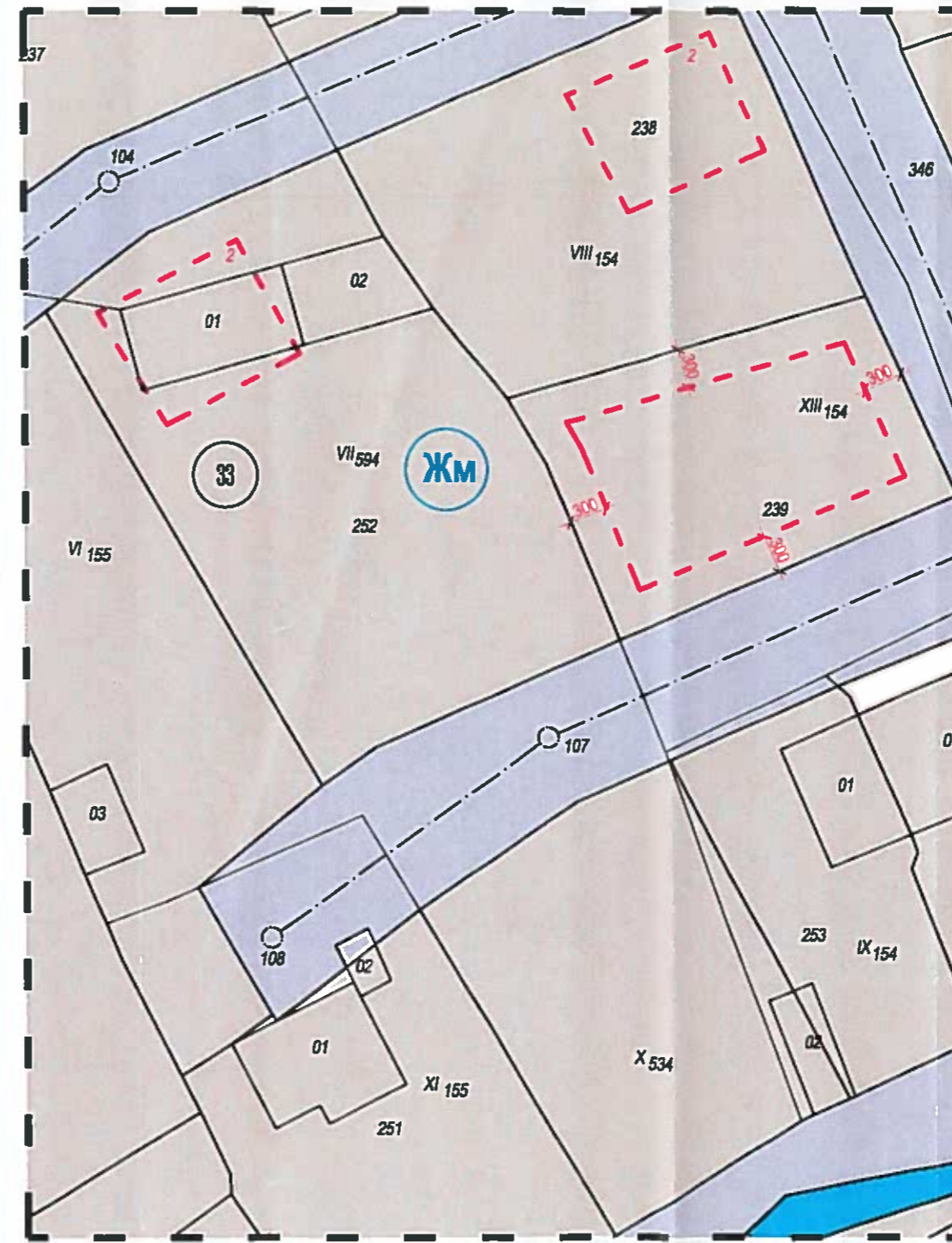
**ЧАСТИЧНО ИЗМЕНЕНИЕ НА
ПОДРОБЕН УСТРОЙСТВЕН ПЛАН
за УПИ VII-594, VIII-154 и XIII-154 в кв. 33,
кв. Вълбел, гр. Търговище**

М 1:500

ПЛАН ЗА РЕГУЛАЦИЯ



ПЛАН ЗА ЗАСТРОЯВАНЕ



легенда:

- Улична регулационна линия
- Обозначаване на промяна на регулация
- улици
- водни площи
- устройствена жилищна зона с преобладаващо застрояване със малка височина и плътност и интензивност
- ограничителна линия на застрояване

ОДОБРЯВАМ
Със Заповед № 3-0-62 / 16.12.2017 г.

Д-р ДАРИН ДИМИТРОВ
Кмет на Община Търговище

ГЪЛНА ПРОЕКТАНТСКА РАБОТНОСТНОСТ
арх. ГАЛЯ Х. ЦОНЕВА
Per. № 02126
ПРОЕКТАНТ: /АРХ. Г. ЦОНЕВА/

ЖМ	$\leq 10 (\leq 3 \text{ ет.})$	$\leq 60\%$
	≤ 1.2	$\geq 40\%$
е		

Номер на квартал	номер на урегулиран поземлен имот	площ УПИ в кв.м.	устройствена зона	Етажност (височина в м.)			Градоустройствени параметри			Начин на застрояване			Забележка
				задължителна	максимална	възможна "от-до"	Плътност на застрояване%	К инт	Минимална озел. площ%	Свободно - е	Свързано в два съседни имота - д	Свързано - с	
33	XIII	528	ЖМ		Е ₃ (≤ 10)		60	1.0-2.0	40	•			