

1. Георгиев
16



РЕПУБЛИКА БЪЛГАРИЯ

Министерство на земеделието
Областна дирекция "Земеделие" Търговище
Общинска служба по земеделие Търговище



Изм. № РД-12-02-760-1
.....2022 год.

ЧРЕЗ
КМЕТА
НА ОБЩИНА ТЪРГОВИЩЕ
ТЪРГОВИЩЕ

ДО
ОБЩИНСКИ СЪВЕТ
ГР. ТЪРГОВИЩЕ

КОПИЕ
ДО РАДОСЛАВ ЧЕРКЕЗОВ
УЛ. №
ГР. ТЪРГОВИЩЕ

Относно: Предоставяне на земеделска земя по реда на чл. 45ж от ППЗСПЗЗ във връзка с §27, ал. 2, т. 1 от ПЗР към ЗСПЗЗ /обн. ДВ бр. 62 от 2010 г./

УВАЖАЕМИ ГОСПОЖИ И ГОСПОДА ОБЩИНСКИ СЪВЕТНИЦИ,

Със Заявление вх. № РД-12-02-760/02.09.2022 г., подадено от Радослав Черкезов в Общинска служба по земеделие Търговище, е поискано да бъде продължена процедурата по възстановяване на собствеността, на признато, но не възстановено право на собственост на Иван Черкезов върху нива с площ от 1,000 дка. в местността "Алян Кору" в землището на гр. Търговище.

Със Заявление, вх. № 3411/08.01.1992г., подадено от Радослав Черкезов до Поземлена комисия – Търговище, е поискано за признаване и възстановяване по реда на ЗСПЗЗ правото на собственост върху 1,600 дка земеделска земя в землището на гр. Търговище, община Търговище, собственост на Иван Черкезов в реални граници – 1,000 дка в местността "Алян Кору" и 0,600 дка в местността "Юкя". Към подаденото заявление е приложен документ, доказващи наличие на правно основание за възстановяването на земеделска земя в размера, претендиран от страна на заявителя.

С Решение № ТТ/09.10.1997 г. Общинска служба по земеделие – Търговище е признала за възстановяване правото на собственост върху земеделска земя с площ от 1,600 дка в стари реални граници в землището на гр. Търговище, община Търговище.

Процедурата по възстановяване не е продължена, поради това, че имота на графиката на Плана за земеразделяне не е разделен и обособени отделни имоти.

Общинска служба по земеделие – Търговище направи оглед на имота и състави “Протокол за идентифициране на имотни граници по чл.45, ал.4 от ППЗСПЗЗ”.

Имота, за който е собственост на наследниците на Иван Черкезов в реални граници от 1,000 дка в местността “Алян Кору”, представлява имот с идентификатор 73626.527.1004 от КК на гр. Търговище. Имота в Плана за земеразделяне попада в имот № 000466 “Смесена собственост”, който в КК след изготвяне на “План за новообразуваните имоти” е разделен и обособени имоти на собственици по §4.

Моля, да ни бъде предоставена земеделска земя - имот с идентификатор 73626.527.1004 с площ от 1,009 дка. по КК в землището на гр. Търговище, общ. Търговище по реда на § 27, ал.2 т.1 от ПРЗ на ЗСПЗЗ за довършване процедурата за възстановяване на имота в реални граници и издаване на решение по чл. 27 от ППЗСПЗЗ.

Приложение: Преписка с вх.№ 3411/08.01.1992 год. за възстановяване собствеността на наследниците на Иван Черкезов, Решение ТТ от 09.10.1997 год., по преписка с вх.№ 3411/08.01.1992 год. за възстановяване собствеността на наследниците на Иван Радослав Черкезов.

Заявление с вх. № РД-12-02-760/02.09.20 год. от Радослав Черкезов.

Протокол за идентифициране на имотни граници по чл.45, ал.4 от ППЗСПЗЗ на ОСЗ Търговище от 27.10.2022 год.

С уважение,

МАРИЯ ПАНАЙОТОВА
Началник ОСЗ Търговище



ОБЩИНСКА СЛУЖБА
ЗЕМЕДЕЛИЕ ТЪРГОВИЩЕ
22-18-02-760/09.09.22

До Общинска служба
по земеделие
Търговище

ЗАЯВЛЕНИЕ


от Радослав | Черкезов
Жител на Търговище, ул.
ЕГН

На основание издадено решение на Общинска Служба по земеделие от 09.10.1997 г. възстановява правото на собственост на наследниците на Иван Черкезов – нива 1000 дка, трета категория, находяща в землището на Търговище в местността „Алян Кору“ до с. Разбойна. Аз като наследник (син) моля да ми бъде възстановен този имот. В резултат от делба с наследниците на починалия ми брат Георги – Дъщери Кинка и Ваня Георгиеви, аз придобивам правото да ползвам половината от този имот.

С уважение:

25.08.2022 г.
Търговище

.....
/Р. Черкезов/



ПРОТОКОЛ ЗА ИДЕНТИФИЦИРАНЕ НА ИМОТНИ ГРАНИЦИ по чл. 45, ал. 4 от ППЗСПЗЗ

Днес, 27.10.2022 г., в присъствието на:

1. Мария Иванова - представител на ОСЗ - гр. Търговище
 2. Иван Иванов - представител на Иванов ЕООД (фирма, техн. изпълнител)
 3. - представител на РДГ (за земи от горския фонд)

се извърши установяване (идентифициране) на имотните граници на имот в местност ВМЪ Коръ
 с площ от 4.00 дка, решение на ОСЗ №/дата 77/09.10.1997 за признато право на собственост
 на (насл. на) Иван Гризов

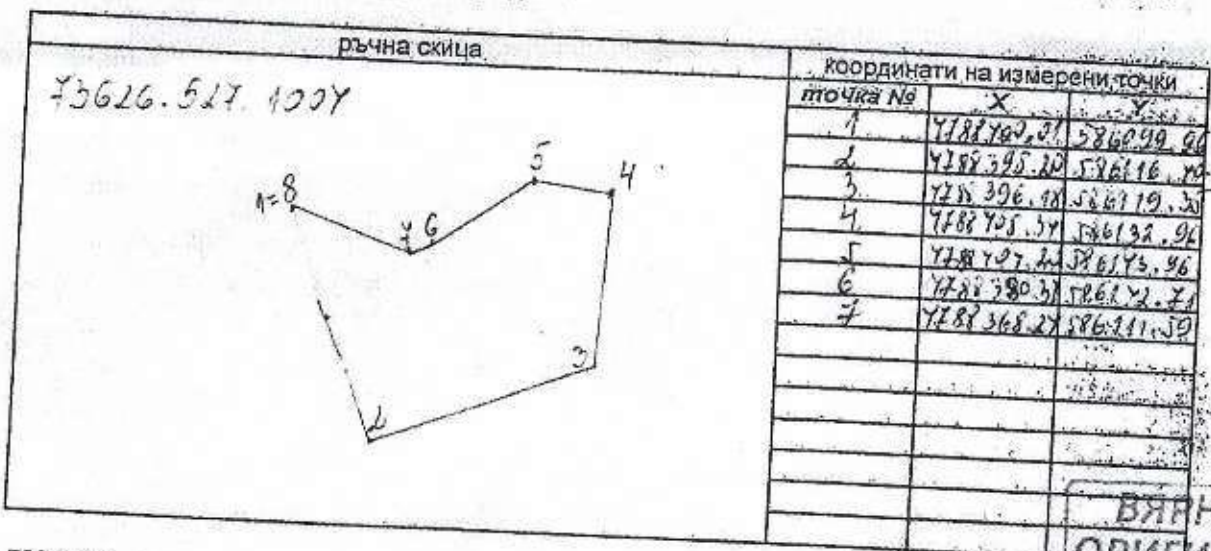
землище гр.к. Търговище ЕКАТТЕ 73626, община Търговище
 от Раздъснав Гризов

собственик/съсобственик/наследник

съсед (по възможност)

1. Русанова Георгиева
 2.
 3.

Имотът пада /не попада в горски фонд.



ВЯНО С
ОРИГИНАЛА

подписи:

1. - ОСЗ
 2. - техническо лице
 3. Гризова - представител на РДГ/държавно предприятие
Гризов - собственик/съсобственик/наследник



- съсед:
1. Русанова
 2.
 3.

Георгиева

До Общинската (кметска)
поземлена комисия

Вх. № 3411 от 19.08.92 гр. Терговище ЕКНМ

шифър на квалификатора
на населените места

Община: _____
Област: Русе

Заявление

Имена (собствено, бащино, фамилно (поземлените лица)
Иван и Васил _____ ЕГН _____

Местожирство (с/к) Терговище Гражданство България

Почта Терговище ЕКНМ _____

Улица Улица № _____

Свидетелствено (договорно) № 16/16.04.1991г.

Представен от _____

с адрес _____

№ (б/к) _____

Господа _____

Съгласно чл. 133 (по чл. 10, 11, 12) и Правилника за приложението му (чл.) заявявам:

1. Желая да ми бъде установена собствеността върху земеделските земи в

земляните (с/к) Терговище ЕКНМ Р.В. община _____ област _____

Кто следва:

Квартал _____

Площ _____

Площ _____

Площ _____

Площ _____

Площ _____

Площ _____

Площ _____

Площ _____

Площ _____



Заявено от _____

РЕШЕНИЕ

Във връзка с жалбата на **ИВАН ЧЕРКЪЗОВ** за несправедливо решение на **ОБЛАСТЕН СЪД - ТЪРГОВИЩЕ** от 19.12.2011 г. по дело № 100/11 за обявяване за недействително решение на **ОБЛАСТЕН СЪД - ТЪРГОВИЩЕ** от 19.12.2011 г. по дело № 100/11.

Жалбата е подадена от **ИВАН ЧЕРКЪЗОВ** за несправедливо решение на **ОБЛАСТЕН СЪД - ТЪРГОВИЩЕ** от 19.12.2011 г. по дело № 100/11.

Жалбата е подадена от **ИВАН ЧЕРКЪЗОВ** за несправедливо решение на **ОБЛАСТЕН СЪД - ТЪРГОВИЩЕ** от 19.12.2011 г. по дело № 100/11.

Жалбата е подадена от **ИВАН ЧЕРКЪЗОВ** за несправедливо решение на **ОБЛАСТЕН СЪД - ТЪРГОВИЩЕ** от 19.12.2011 г. по дело № 100/11.

РЕШИ

ВЕЪСТАНОВЯВА ПРАВОТО НА СОВЕСТНОСТ на наследниците на **ИВАН ЧЕРКЪЗОВ** в съвместна (брачно-брачна) стари реални граници на следните димози:

1. Димоз от 0,600 дека (нула дека и шестстотин катина) земя, местност, находяща се в землището на град **ТЪРГОВИЩЕ** в местността **ИВАН ЧЕРКЪЗОВ** (съсед).

Димоз е пореден № 13 от заявлението и установен с **РЕШЕНИЕ** за членство в **ТКЗС**.

2. Димоз от 1,000 дека (един дека), прета категория, находяща се в землището на град **ТЪРГОВИЩЕ** в местността **АЛИН КОЛУ** при граница

Димоз е пореден № 14 от заявлението и установен с **РЕШЕНИЕ** за членство в **ТКЗС**.

Димозите могат да се обявят чрез **ОСВ** чрез **законно** решение на **ОСВ** от съдебното решение.



ОБЩЕСТВЕНА ПУБЛИКАЦИЯ

УДОСТОВЕРЕНИЕ

№ 100/1998 г. от 10.04.1998 г.

Общественно-правовата организация "Български Екзит" е призната за нестопанска организация с безплатна дейност по отношение на:

1. Иван Георгиев Ценов

2. Мария Георгиева, ул. "Гроф Минахов" 11 и ул. "Гроф Минахов" 13 по адресите на ул. "Гроф Минахов" № 7, стр. 133 по идентификационния номер:

1. Иван до с. Раздъпан 1,300 лв.

2. Мария до с. Раздъпан 0,300 лв.

Общественно-правовата организация "Български Екзит" е призната за нестопанска организация по отношение на:

Настоящото удостоверение е в сила.

Министър-председател на Република България
Д-р Иван Костов



Министър на правосъдието
Д-р Иван Костов

Министър на труда и социалната политика



СЛУЖБА ПО ГЕОДЕЗИЯ, КАРТОГРАФИЯ И КАДАСТЪР - ГР. ТЪРГОВИЩЕ

7700, ПОЩЕНСКА КУТИЯ 184, Ул. "ЛИЛИЯ" №2, 0601/67325, 67644,
targovishte@cadastre.bg, БУЛСТАТ.130362903

СКИЦА НА ПОЗЕМЛЕН ИМОТ № 15-1342249-17.11.2022 г.

Поземлен имот с идентификатор 73626.527.1004

Гр. Търговище, общ. Търговище, обл. Търговище

По кадастралната карта и кадастралните регистри, одобрени със Заповед РД-18-18/17.06.2005 г.
на ИЗПЪЛНИТЕЛЕН ДИРЕКТОР НА АГКК

Последно изменение на кадастралната карта и кадастралните регистри, засягащо поземления имот е
със Заповед КД-14-25-408/03.10.2011 г. на НАЧАЛНИК НА СГКК - ТЪРГОВИЩЕ

Адрес на поземления имот: гр. Търговище

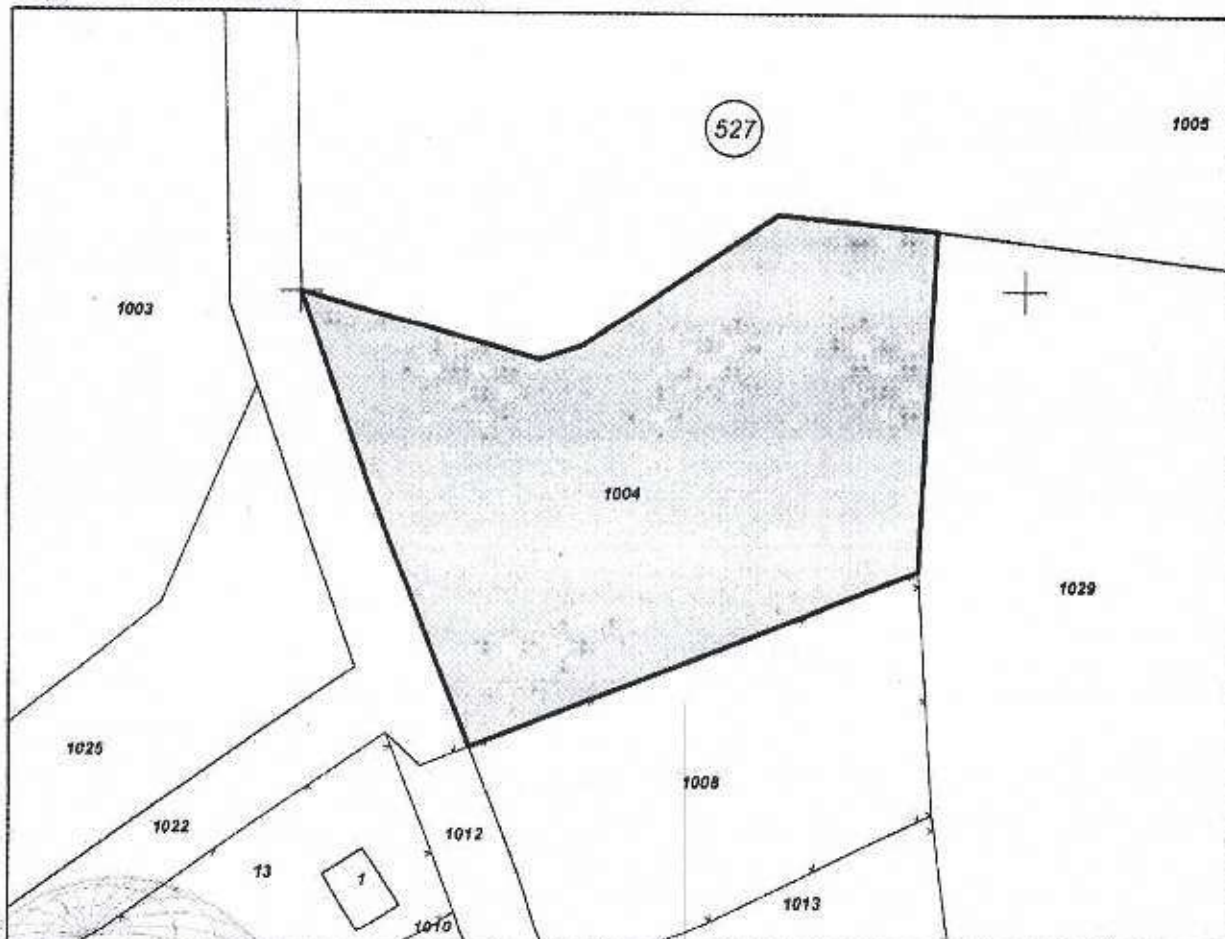
Площ: 1009 кв. м

Трайно предназначение на територията: Земеделска

Начин на трайно ползване: Друг вид нива

Категория на земята: 0

Координатна система KKC2005



М 1:500

Скица № 15-1342249-17.11.2022 г. издадена въз основа на
заявление с входящ № 01-674524-17.11.2022 г.

Галина

Георгиева ОБА Търговище



Предишен идентификатор: 73626.527.12


Номер по предходен план: 927004

Съсед: 73626.527.1022, 73626.527.1012, 73626.527.1008, 73626.527.1029, 73626.527.1005

Собственици по данни от КРНИ:
няма данни

Носители на други вещни права по данни от КРНИ:
няма данни

Сгради, които попадат върху имота
няма данни за сгради



Скица № 15-1342249-17.11.2022 г. издадена въз основа на
заявление с входящ № 01-674524-17.11.2022 г.

Галина

Георгиева ОБА Търговище