



# СЛУЖБА ПО ГЕОДЕЗИЯ, КАРТОГРАФИЯ И КАДАСТЪР - ГР. ТЪРГОВИЩЕ

7700, ПОЩЕНСКА КУ ГИЯ 184, Ул. "ЛИЛИЯ" №2, 0801/67325; 67644,  
argovishte@cadastre.bg, БУЛСТАТ:130362903

## СКИЦА НА ПОЗЕМЛЕН ИМОТ № 15-309641-23.03.2022 г.

Поземлен имот с идентификатор 73626.174.143

Гр. Търговище, общ. Търговище, обл. Търговище

По кадастралната карта и кадастралните регистри, одобрени със **Заповед РД-18-18/17.06.2005 г.**  
на **ИЗПЪЛНИТЕЛЕН ДИРЕКТОР НА АГКК**

Последно изменение на кадастралната карта и кадастралните регистри, засягащо поземления имот е от **23.08.2012 г.**

Адрес на поземления имот: **гр. Търговище, „ местност ДРАКА**

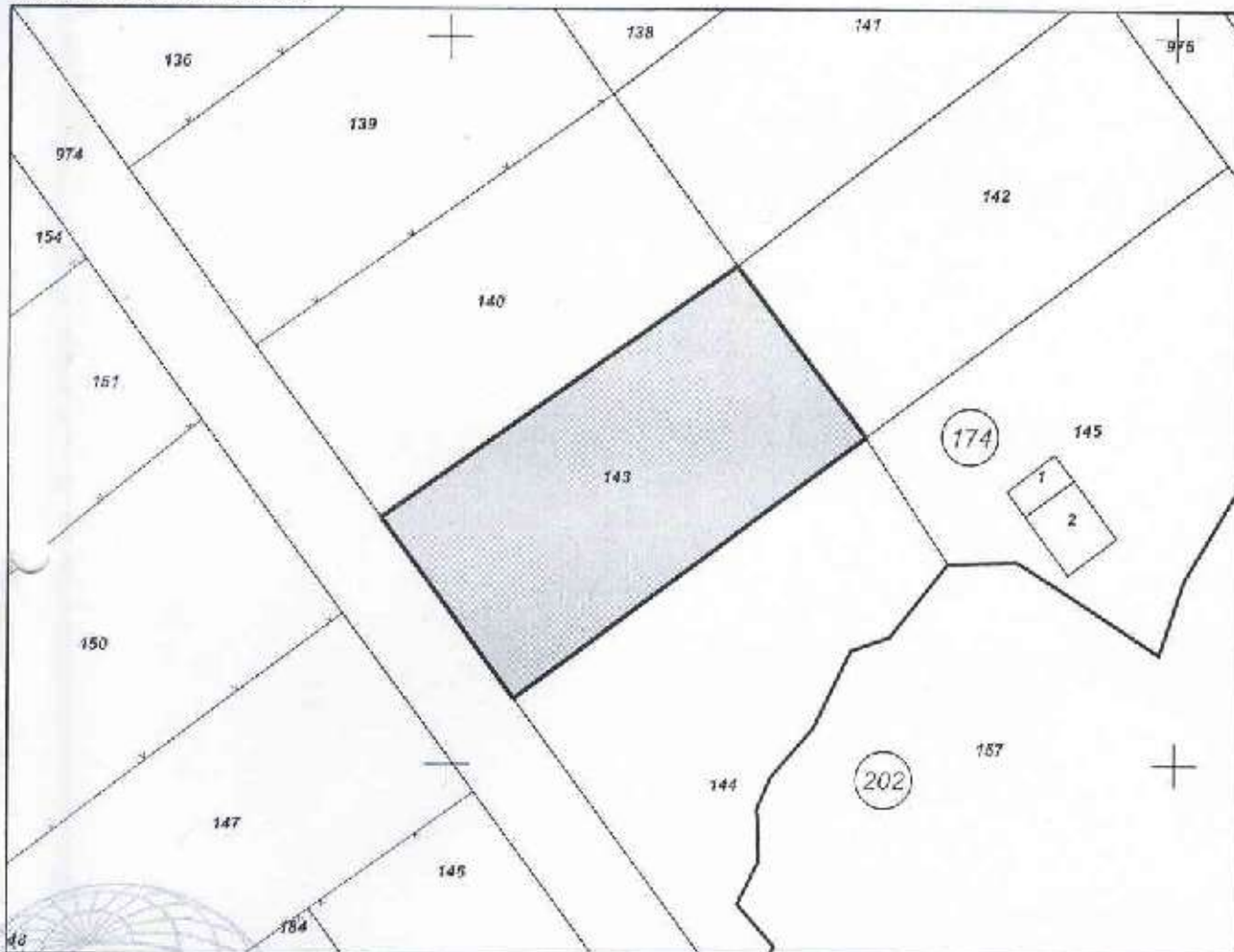
Площ: **454 кв. м**

Трайно предназначение на територията: **Земеделска**

Начин на трайно ползване: **За земеделски труд и отдих (съгласно § 4 ПЗРЗСПЗ)**

Категория на земята: **0**

Координатна система ККС2005



М 1:500

Скица № 15-309641-23.03.2022 г. издадена въз основа на  
заявление с входящ № 01-143267-15.03.2022 г.

Галина

Георгиева ОБА Търговище



Предишен идентификатор: **няма**

Номер по предходен план: **няма**

Съсед: **73626.174.144, 73626.174.145, 73626.174.142, 73626.174.141, 73626.174.140, 73626.174.974**

Собственици по данни от КРНИ:

1. **000875920, ОБЩИНА ТЪРГОВИЩЕ**

площ 454 кв. м от правото на собственост

Акт за частна общинска собственост № 33 том XII рег. 6379 от 17.08.2012г., издаден от СЛУЖБА ПО  
ВПИСВАНИЯТА - имотен регистър Търговище

Носители на други вещни права по данни от КРНИ:

**няма данни**

Сгради, които поладат върху имота

**няма данни за сгради**





## СЛУЖБА ПО ГЕОДЕЗИЯ, КАРТОГРАФИЯ И КАДАСТЪР - ГР. ТЪРГОВИЩЕ

7700, ПОЩЕНСКА КУТИЯ 184, Ул. "ЛИЛИЯ" №2, 0601/67325; 67644,  
targovishte@cadastre.bg, БУЛСТАТ: 130362903

### СКИЦА НА ПОЗЕМЛЕН ИМОТ № 15-309644-23.03.2022 г.

Поземлен имот с идентификатор 73626.176.911

Гр. Търговище, общ. Търговище, обл. Търговище

По кадастралната карта и кадастралните регистри, одобрени със **Заповед РД-18-18/17.06.2005 г.**  
на **ИЗПЪЛНИТЕЛЕН ДИРЕКТОР НА АГКК**

Последно изменение на кадастралната карта и кадастралните регистри, засягащо поземления имот е от  
**23.03.2022 г.**

Адрес на поземления имот: **гр. Търговище**

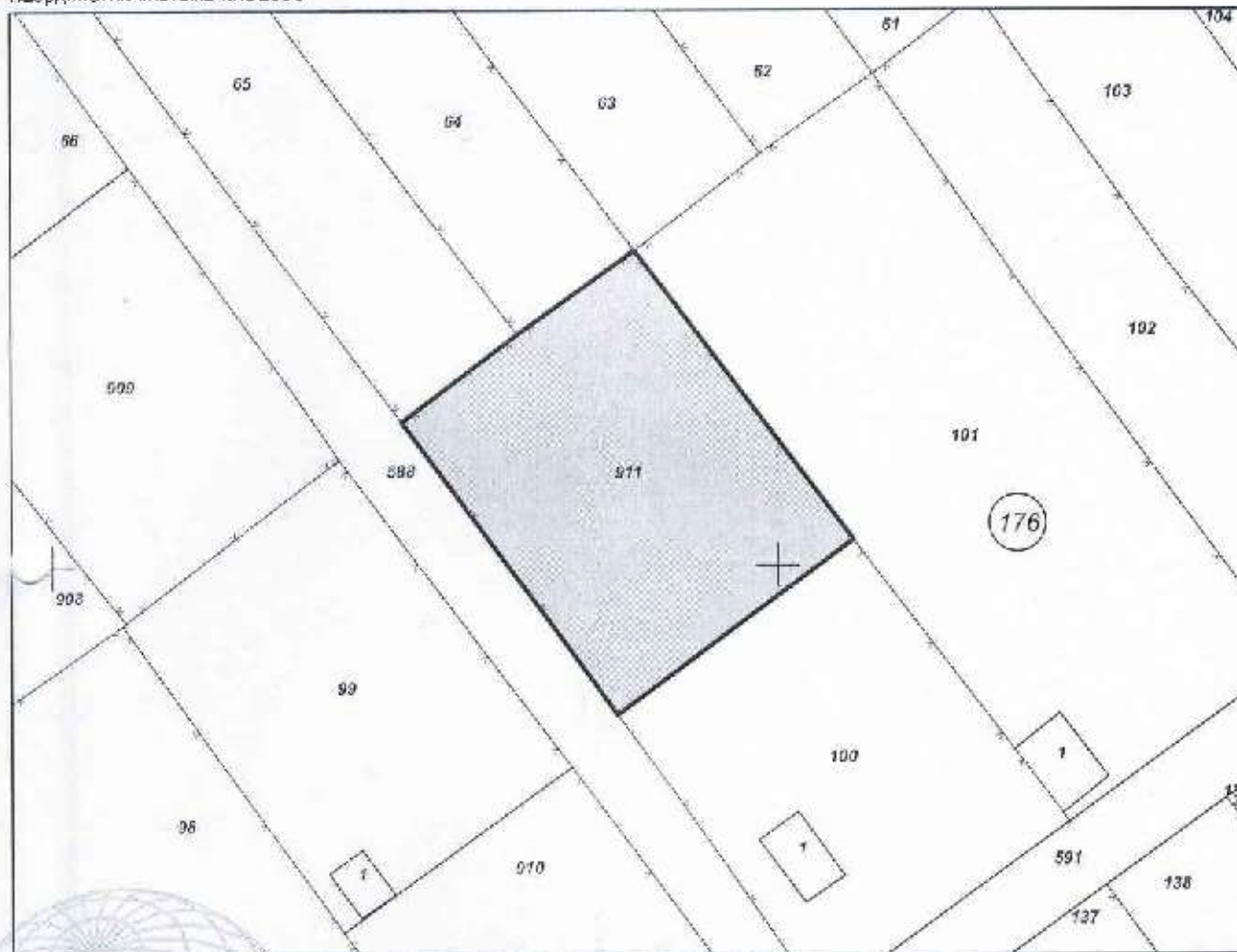
Площ: **501 кв. м**

Трайно предназначение на територията: **Земеделска**

Начин на трайно ползване: **За земеделски труд и отдих (съгласно § 4 ПЗРЗСПЗ)**

Категория на земята: **0**

Кординатна система KKC2005



М 1:500

Скица № 15-309644-23.03.2022 г. издадена въз основа на  
заявление с входящ № 01-143267-15.03.2022 г.

Географично информационно картографично изображение - Обществен достъп  
and Cadastral Agency, E  
DN: C=BG, L=BG, O=Agency for Geodesy, Cartography and Cadastre, Agency,  
OID.2.1.4.9/AN/18/0-130362903, CN=Agency for Geodesy and  
Cadastral Agency

Галина

Теоргиева ОБА Търговище



Предишен идентификатор: **няма**

Номер по предходен план: **1440**

Съседни: **73626.176.588, 73626.176.100, 73626.176.101, 73626.176.63, 73626.176.64, 73626.176.65**

Собственици по данни от КРНИ:

**няма данни**

Носители на други вещни права по данни от КРНИ:

**няма данни**

Сгради, които попадат върху имота

**няма данни за сгради**



Скица № 15-309644-23.03.2022 г. издадена въз основа на  
заявление с входящ № 01-143267-15.03.2022 г.

Галина

Георгиева ОБА Търговище





## СЛУЖБА ПО ГЕОДЕЗИЯ, КАРТОГРАФИЯ И КАДАСТЪР - ГР. ТЪРГОВИЩЕ

7700, ПОЩЕНСКА КУТИЯ 184, Ул. "ЛИЛИЯ" №2, 0601/67325; 67644,  
targovishte@cadastro.bg, БУЛСТАТ:130362903

### СКИЦА НА ПОЗЕМЛЕН ИМОТ № 15-309646-23.03.2022 г.

Поземлен имот с идентификатор 73626.178.509

Гр. Търговище, общ. Търговище, обл. Търговище

По кадастралната карта и кадастралните регистри, одобрени със **Заповед РД-18-18/17.06.2005 г.**  
на **ИЗПЪЛНИТЕЛЕН ДИРЕКТОР НА АГКК**

Последно изменение на кадастралната карта и кадастралните регистри, засягащо поземления имот е от  
**12.01.2009 г.**

Адрес на поземления имот: **гр. Търговище, ,, местност КОВАНЛЪКА**

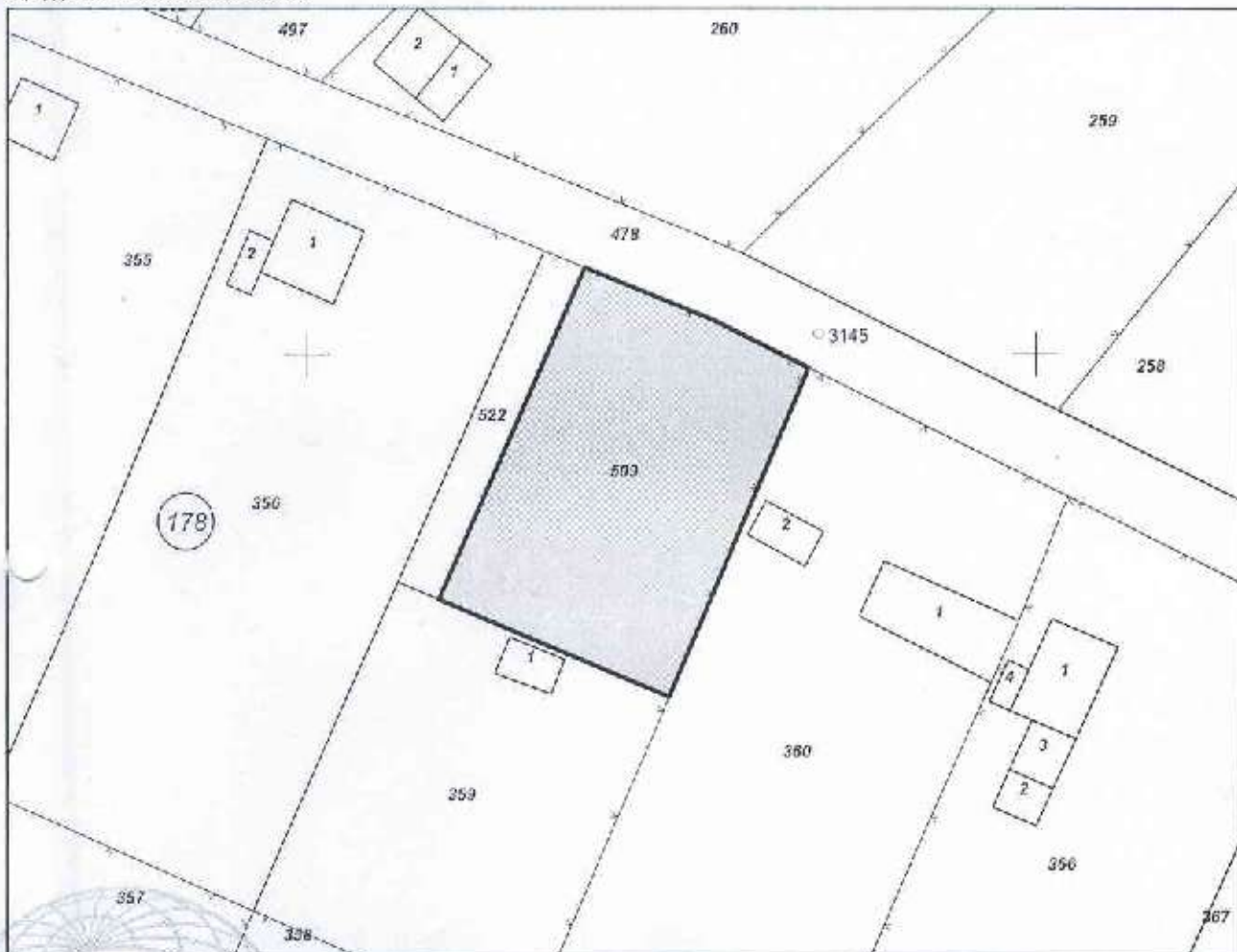
Площ: **424 кв. м**

Трайно предназначение на територията: **Земеделска**

Начин на трайно ползване: **За земеделски труд и отдих (съгласно § 4 ПЗРЗСПЗЗ)**

Категория на земята: **3**

Кординатна система KKC2005



М 1:500

Скица № 15-309646-23.03.2022 г. издадена въз основа на  
заявление с входящ № 01-143267-15.03.2022 г.

Издание с вносен номер в контрол на следен Geodesy, Cartography  
and Cadastre Agency  
E.A. C-BG, L. Gola, O. Geodesy, Cartography and Cadastre Agency  
OID: 2.54.37-NTR 30-110/02001 CN=Geodesy, Cartography and  
Cadastre Agency

Галина

Георгиева ОБА Търговище



Предишен идентификатор: 73626.178.359

Номер по предходен план: няма

Съсед: 73626.178.359, 73626.178.360, 73626.178.478, 73626.178.522

Собственици по данни от КРНИ:

1. 000875920, ОБЩИНА ТЪРГОВИЩЕ

площ 424 кв. м от правото на собственост

Акт за частна общинска собственост № 34 том I рег. 96 от 14.01.2010г., издаден от Служба по вписване -  
Търговище

Носители на други вещни права по данни от КРНИ:

няма данни

Сгради, които попадат върху имота

няма данни за сгради







### СКИЦА НА ПОЗЕМЛЕН ИМОТ № 15-740659-14.08.2020 г.

Поземлен имот с идентификатор **73626.524.95**

Гр. Търговище, общ. Търговище, обл. Търговище

По кадастралната карта и кадастралните регистри, одобрени със **Заповед РД-18-18/17.06.2005 г.**

на **ИЗПЪЛНИТЕЛЕН ДИРЕКТОР НА АГКК**

Последно изменение на кадастралната карта и кадастралните регистри, засягащо поземления имот е от **08.05.2015 г.**

Адрес на поземления имот: **гр. Търговище**

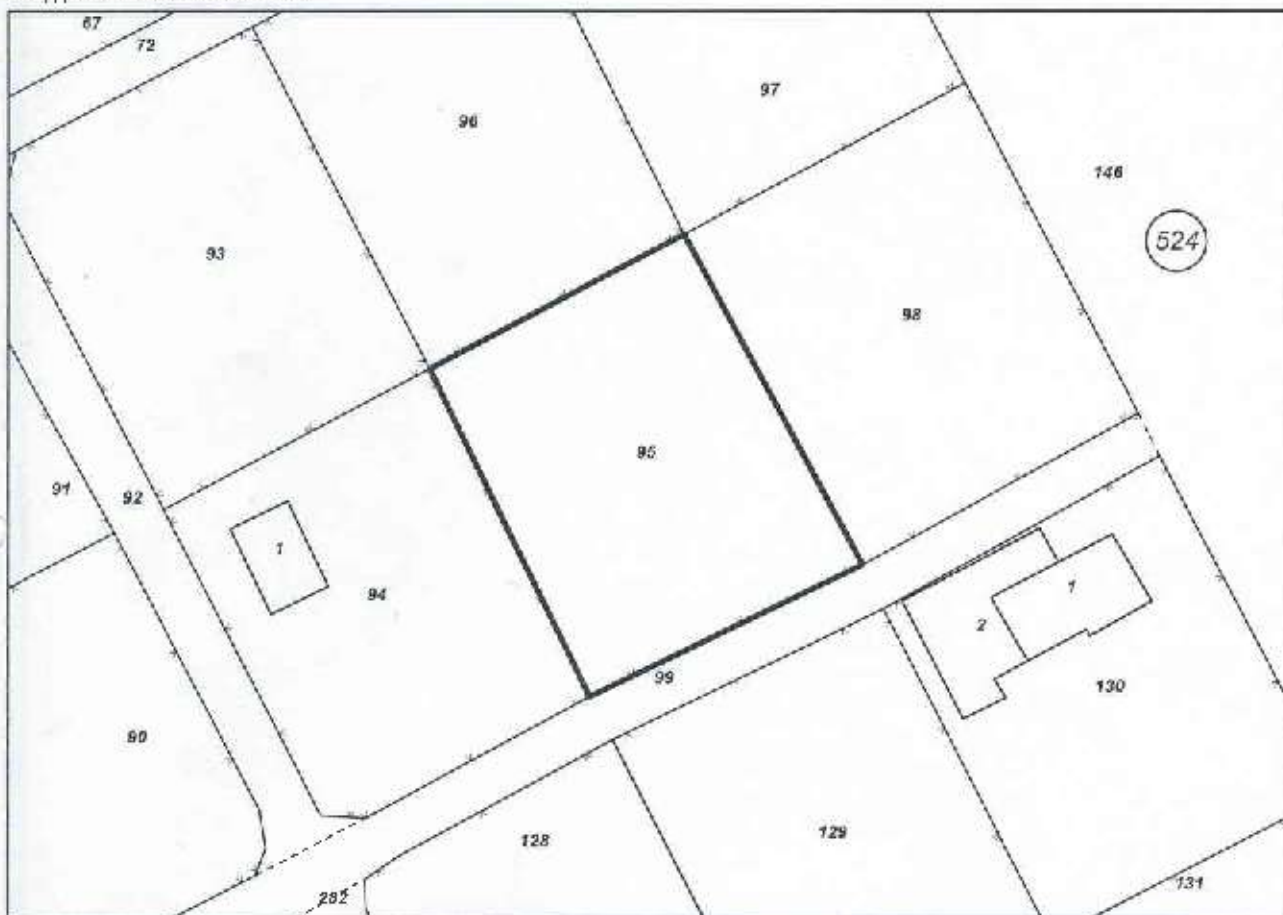
Площ: **480 кв. м**

Трайно предназначение на територията: **Земеделска**

Начин на трайно ползване: **За земеделски труд и отдих (съгласно § 4 от ПЗР на ЗСПЗЗ)**

Категория на земята: **6**

Координатна система **KKC2005**



М 1:500

Номер по предходен план: **няма**

Съседни: **73626.524.94, 73626.524.99, 73626.524.98, 73626.524.97, 73626.524.96, 73626.524.93**

Скица № **15-740659-14.08.2020 г.** издадена въз основа на  
заявление с входящ № **01-348000-06.08.2020 г.**



/Снежана Георгиева/





Собственици по данни от КРНИ:

1. 000875920, ОБЩИНА ТЪРГОВИЩЕ

Няма данни за идеалните части

Акт за частна общинска собственост № 63 том VI рег. 1913 от 30.04.2015г., издаден от Служба по вписванията гр.Търговище

Носители на други вещни права по данни от КРНИ:

няма данни



Скица № 15-740659-14.08.2020 г. издадена въз основа на  
заявление с входящ № 01-348000-06.08.2020 г.

/Снежана Георгиева/



АГЕНЦИЯ ПО ГЕОДЕЗИЯ,  
КАРТОГРАФИЯ И КАДАСТЪР

СЛУЖБА ПО ГЕОДЕЗИЯ, КАРТОГРАФИЯ И КАДАСТЪР - ГР. ТЪРГОВИЩЕ

7700, ПОЩЕНСКА КУТИЯ 184 Ул. "ЛИЛИЯ" №2, 0601/67325; 67644,  
targovishte@cadastre.bg, БУЛСТАТ:130362903

Служба 1018, ул. Младша ПП  
Тел: 02/810 83 83, факс: 02/810 83 85  
e-mail: cadastre@cadastre.bg, www.cadastre.bg

## СКИЦА НА ПОЗЕМЛЕН ИМОТ № 15-740664-14.08.2020 г.

Поземлен имот с идентификатор **73626.524.98**

Гр. Търговище, общ. Търговище, обл. Търговище

По кадастралната карта и кадастралните регистри, одобрени със **Заповед РД-18-18/17.06.2005 г.**

на **ИЗПЪЛНИТЕЛЕН ДИРЕКТОР НА АГКК**

Последно изменение на кадастралната карта и кадастралните регистри, засягащо поземления имот е от **08.05.2015 г.**

Адрес на поземления имот: **гр. Търговище**

Площ: **518 кв. м**

Трайно предназначение на територията: **Земеделска**

Начин на трайно ползване: **За земеделски труд и отдих (съгласно § 4 от ПЗР на ЗСПЗЗ)**

Категория на земята: **6**

Координатна система **KKC2005**



М 1:500

Номер по предходен план: **няма**

Съседни: **73626.524.95, 73626.524.99, 73626.524.146, 73626.524.97, 73626.524.96**

Скица № **15-740664-14.08.2020 г.** издадена въз основа на  
заявление с входящ № **01-348000-06.08.2020 г.**



/Гянежана Георгиева/





Собственици по данни от КРНИ:

1. 000875920, ОБЩИНА ТЪРГОВИЩЕ

Няма данни за идеалните части

Акт за частна общинска собственост № 61 том VI рег. 1911 от 30.04.2015г., издаден от Служба по вписванията гр.Търговище

Носители на други вещни права по данни от КРНИ:  
няма данни

Скица № 15-740664-14.08.2020 г. издадена въз основа на  
заявление с входящ № 01-348000-06.08.2020 г.



/Снежана Георгиева/